



Utvalg: Ovdagoddi/Formannskapet
Møtested: Kommunestyresalen, Nesseby rådhus
Dato: 12.02.2015
Tid: 08:30

Forfall meldes snarest til Servicekontoret på tlf 40 44 05 00 eller e-post
sentralbord@nesseby.kommune.no.

Varamedlemmer møter kun ved spesiell innkalling.

Innkalling er sendt til:

Navn	Funksjon	Reprenterer
Knut Store	Leder	A
Oddvar Betten	Nestleder	SV
Hanne Iversen	Medlem	A
Tor Gunnar Henriksen	Medlem	H
Jarle Andreassen	Medlem	FRP
Magnhild Mathisen	Varamedlem	A
Jan Hansen	Varamedlem	A
Ina Kristine Store	Varamedlem	A
Linn Jeanne Muotka	Varamedlem	SV
Marit Kjerstad	Varamedlem	TVP
Tone Lise Roska	Varamedlem	H
Anja Noste	Varamedlem	SFP
Siv Annie Mathisen	Varamedlem	SFP
Torgeir Olsen	Varamedlem	FRP

Varangerbotn, 05. februar 2015

Knut Inge Store
Ordfører

Saksnr	Innhold
PS 4/15	Godkjenning av innkalling og saksliste
PS 5/15	Referater
RS 1/15	Søknad om flytting av eksisterende reingjerdetrase fra Seidafjellet til Cuolbma i Nesseby kommune
RS 2/15	Rapport Forvaltning og skjøtsel Ceavccageadgi/Mortensnes 2011-2014
RS 3/15	Ny poilcy for partnerskapet i NAV
RS 4/15	Utbetaling av ekstraordinært utbytte
RS 5/15	Søknad om fritak av kommunale avgifter for eiendommen gnr. 7, bnr. 17
RS 6/15	Søknad om reduksjon av kommunale avgifter, gnr. 5, bnr. 64
RS 7/15	Renovasjonsavgift for Mathis Nils Iversen
RS 8/15	Selskapsavtale med Finnmark kommunerevisjon IKS
PS 6/15	Søknad om punktbeste for hytte i Rasjokdalen
PS 7/15	Varanger Næringsssenter - Søknad om midler til prosjekt Varanger som natur og kulturpark 2014-2016
PS 8/15	Finnmark kommunerevisjon IKS - Endringer i selskapsavtalen
PS 9/15	Adresseringsprosjekt for Nesseby kommune - Vedtak om igangsettelse av prosjektet
PS 10/15	Tjenesteavtale 4 mellom Nesseby kommune og Finnmarkssykehuset HF
PS 11/15	Tilstandsrapport for grunnskolen skoleåret 20013-20014 - B-sak (legges frem i møtet)

PS 4/15 Godkjenning av innkalling og saksliste

PS 5/15 Referater

RS 1/15 Søknad om flytting av eksisterende reingjerdetrase fra Seidafjellet til Cuolbma i Nesseby kommune

RS 2/15 Rapport Forvaltning og skjøtsel Ceavccageadgi/Mortensnes 2011-2014

RS 3/15 Ny poilcy for partnerskapet i NAV

RS 4/15 Utbetaling av ekstraordinært utbytte

RS 5/15 Søknad om fritak av kommunale avgifter for eiendommen gnr. 7, bnr. 17

RS 6/15 Søknad om reduksjon av kommunale avgifter, gnr. 5, bnr. 64

RS 7/15 Renovasjonsavgift for Mathis Nils Iversen

RS 8/15 Selskapsavtale med Finnmark kommunerevisjon IKS



Unjárgga gielda/

Nesseby kommune

Plan,- Utvikling- og Stab

Áššedieđut/Saksframlegg

Beaivi/Dato 22.01.2015
Čuj./Referanse 2014/863-0 /
L33

Oddleif Nilsen
40 44 05 27
oddleif.nilsen@nesseby.k
ommune.no

Čoahkkinaššennr/Møtesaksnr

Čoahkkinbeaivi/Møtedato

Lávdegoddi/Utvalg

Ovdagoddi/Formannskapet 6/15

12.02.2015

Søknad om punktfeste for hytte i Rasjokdalen

Rådmannens innstilling

Vedtak i F-sak 64/13 av 05.09.13 oppheves.

Det innvilges punktfeste for eksisterende hytte i Rasjokdalen, jfr. Pbl. § 20-1, tiltak som krever søknad og tillatelse

Begrunnelse:

Hytta ble satt opp i 1968 og Nesseby kommunes generalplan med vedtekter ble vedtatt i 1978. Hytta er dermed lovlig etablert i forholdet til kommunen. Grunneier, Finnmarkseiendommen har søkt om punktfeste for hytta.

Arealet der hytta ligger er avsatt til LNF-område. Iflg. plan- og bygningsloven § 26-1 kan det i utgangspunktet ikke opprettes ny festegrund som strider mot kommunens planer. Hytta har i perioden 1968 - 2000 i hovedsak blitt benyttet til fritidsformål og opprettelse av punktfeste kan allikevel skje dersom eiendommen skal benyttes til samme formål som tidligere, såkalt fradeling til uendret bruk. Jfr. Sivilombudsmannens uttalelse

Bakgrunn for saken

Fefo søkte i 2011, på vegne av Arild Wiltmann Kero m/flere, punktfeste for eksisterende hytte (bygget i 1968) i Rasjokdalen. Nesseby kommune besluttet at søknaden skulle behandles som en søknad om dispensasjon fra kommunens arealdel, der arealet var avsatt til landbruks-, natur og friluftformål - (LNF-formål). Formannskapet behandlet søknaden 5. sept. 2013 og avslo søknaden, bl.a. med bakgrunn i uttalelser fra reindriften og Fylkesmannen.

Fylkesmannen i Finnmark stadfestet 3. mars 2014 kommunens avslag.

Hytteierne klaget saken inn for sivilombudsmannen med bakgrunn i at søknaden gjaldt søknad om punkt feste og ikke søknad om dispensasjon fra arealplanen.

Sivilombudsmannen sier følgende om saken og saksbehandlingen:

«I denne saken har grunneier søkt om opprettelse av punkt feste for en eksisterende hytte. Opprettelse av eiendom og endring av eiendom er søknadspliktige tiltak etter plan- og bygningsloven av 27. juni 2008 (pbl) § 20-1 første ledd bokstav med mer. Pbl § 26-1 første punktum fastslår at opprettelse av eiendom, herunder opprettelse av ny festegrund, og endring av eiendom må ikke gjøres på en slik måte at det oppstår forhold som strider mot denne lov, forskrift eller plan». Spørsmålet er om det «oppstår forhold som strider mot» LNF-området i kommuneplanens arealdel ved opprettelse av punkt feste for den eksisterende hytta, slik at tiltaket fordrer dispensasjon.

Grunneier og hytteiere har gjentatt ganger- herunder i søknaden og i klagen til fylkesmannen – fastholdt at tiltaket går klar av pbl. § 26-1 første punktum etter den såkalte læren om fradeling til uendret bruk. Kommunen og fylkesmannen synes ikke eksplisitt å ha tatt stilling til dette i vedtakene, men har lagt til grunn at tiltaket fordrer dispensasjon.

Dispensasjon krever etter loven en grunngitt søknad om dispensasjon, jfr. Pbl § 19-1. Se for eksempel ombudsmannens uttalelse SOM-2011-2256 med videre henvisninger. En slik søknad foreligger ikke. Hytteeierne har gitt uttrykk for at søknaden om tillatelse til punkt feste ikke skal forstås som en søknad om dispensasjon. I et slikt tilfelle må bygningsmyndighetene behandle søknaden om tillatelse til punkt feste og eventuelt avslå søknaden dersom de kommer til at dispensasjon er nødvendig.

Etter ombudsmannens syn bør derfor fylkesmannen vurdere om vedtaket skal oppheves og saken sendes tilbake for fornyet behandling.

Til støtte for den fornyede behandlingen finner ombudsmannen grunn til å peke på at det følger av pbl. § 26-1 at det i utgangspunktet ikke kan opprettes ny festegrund til et formål som er i strid med gjeldende arealplan. Opprettelse kan likevel skje der den fradelte eiendommen skal benyttes til samme formål som tidligere, såkalt fradeling til uendret bruk, se bl.a. dom fra Borgarting lagmannsrett 17. sept. 1999. (LB-1999-129).

At det ikke kan nektes fradeling til uendret bruk, er fulgt opp i praksis fra forvaltningen og ombudsmannen. Avgjørende for om en søknad om fradeling til uendret bruk skal innvilges, er bl.a. om den faktiske bruken opprinnelig ble lovlig etablert. Ombudsmannen viser her til forvaltningen utredningsplikt i forvaltningsloven 10. februar 1967 fvl. § 17 første ledd første punktum. For øvrig kan den private parten også ha et visst ansvar for selv å legge frem opplysninger som er i hans egen favør, eller som han selv står klart nærmest til å bringe på det rene»

Med bakgrunn i Sivilombudsmannens vurdering har Fylkesmannen opphevet sitt eget vedtak og kommunens vedtak som ugyldig. Ugyldighetsgrunnen er feil ved rettsanvendelsen, dvs. at en ikke har vurdert om den fradelte eiendommen skal benyttes til samme formål som tidligere, såkalt fradeling til uendret bruk.

Vurderinger

Som det fremkommer i sivilombudsmannens vurdering er det to spørsmål kommunen må ta stilling til:

- er den faktiske bruken opprinnelig lovlig etablert,
- om en fradeling og punkt feste vil medføre endret bruk.

Dersom en konkluderer med at bruken er lovlig etablert og en fradeling ikke vil medføre endret bruk, kan fradeling og punkt feste innvilges.

Hytta ble satt opp i -68, og selv om tidligere grunnforvalter Finnmark Jordsalgskontor ga pålegg om fjerning av hytta, ønsker nåværende grunneier Finnmarkseiendommen å legalisere forholdet og opprette punkt feste på hytta. Nesseby kommunes generalplan m/vedtekter ble først vedtatt i 1978.

Dette betyr at i forholdet til kommunen var hytta lovlig etablert.

Når det gjelder hvorvidt fradeling og punkt feste vil føre til endret bruk, kan det anføres at hytta har vært benyttet både av reindriften i forbindelse med gjerdebygging og til nærings/fritidsformål fram til ca. år 2000. Etter den tid har hytta ikke vært i bruk.

Arild Wiltmann Kero søkte i -99 om punkt feste for næringshytte i forbindelse med sauedrift. Søknaden fra 1999 ble sendt ut på høring, men aldri sluttbehandlet til tross for purringer fra Finnmarkseiendommen.

I forbindelse med søknaden redegjorde Arild Wiltmann Kero for bruken av hytta. Han skriver at fra 1967 ble hytta brukt i forbindelse med jakt på elg, rype og rev samt sanking av bær. Han nevner også at så å si alle elgjaktlag har benyttet hytta.

I 2008 skriver Finnmarkseiendommen at de ønsker å legalisere forholdet og ber om at det opprettes punkt feste for næringshytte.

I og med at hytta har vært i bruk både i næring og til fritidsformål samt at hytta ikke har vært benyttet siden ca. år 2000, er rådmannen noe usikker på om fradeling faller inn under prinsippet om uendret bruk. En vil allikevel, med bakgrunn i at hytta tidligere, i hovedsak har vært benyttet til fritidsformål, foreslå at søknaden om fradeling og punkt feste innvilges.

En vil imidlertid også fremme et alternativt forslag til vedtak.

Mulige alternative løsninger og konsekvenser

Reindriftsadministrasjonen har gått imot at det gis punkt feste for hytta. Vedtaket begrunnes med at dette vil føre til skade og ulemper ved at reinen sannsynligvis trekker seg bort fra viktige beite og oppsamlingsområder som næringen er avhengig av.

Reindbeitedistr. 5/6 skriver følgende, « har alltid stilt krav om at hytta må rives, selv da en av distriktets aktive reindriftsutøvere sto som søker. Dette fordi området er et av de viktigste områdene i distriktets da det er oppsamlingsområde for mellom 10000 og 11000 reinsdyr før flytting til vinterbeitene og reinsdyrene oppholder seg der i lange perioder før inntak i Seidafjellgjerdet, noe som gjøres ved flytting fra sommer/høstbeiter og til vinterbeitene. I juli og i august er også dette området verdifullt som beiter på grunn av grøntbeiteene og soppveksten der. Det må være ro i dette området i denne perioden som kan vare fra oktober og av og til langt ut over nyåret»

Dersom det opprettes punkt feste for hytta, kan hytteeierne få innvilget dispensasjon til å transportere bagasje mellom bilveg og hytte. Det vil sannsynligvis føre til økt trafikk og aktivitet i området. Hvorvidt dette kan komme i motsetning til prinsippet om uendret bruk, anser en som tvilsomt.

Alternativt forslag til vedtak:

Søknad om punktfeste for eksisterende hytte i Rasjokdalen avslås.

Begrunnelse:

Hytta ligger i område avsatt til landbruks-, natur og friluftformål og fordrer dispensasjon fra arealplanen. Hytta har vært benyttet både som næringshytte og til friluftformål samt vært ubenyttet/ubeboelig siden år 2000. En anser dermed ikke at prinsippet om fradeling til uendret bruk kan anvendes i dette tilfellet og søknaden må behandle som en dispensasjonssak, jfr. Pbl § 19-1.



Unjárgga gielda/

Nesseby kommune

Plan,- Utvikling- og Stab

Áššedieđut/Saksframlegg

Beaivi/Dato 05.11.2014
Čuj./Referanse 2014/861-2 /
223

Odd Arne Dikkanen
40 44 05 42
odd-
arne.dikkanen@nessebv k

Čoahkkináššer/Møtesaksnr

Čoahkkinbeaivi/Møtedato

Lávdegoddi/Utvalg

Ovdagoddi/Formannskapet	74/14	17.11.2014
Ovdagoddi/Formannskapet	7/15	12.02.2015

Ny behandling - Varanger Næringsssenter - Søknad om midler til prosjekt Saksprotokoll i Ovdagoddi/Formannskapet - 17.11.2014

Behandling:

Innstillingen enstemmig vedtatt.

Formannskapets vedtak lyder som følger:

Nesseby kommune takker for innbydelsen til deltakelse i prosjektet «Varanger som natur- og kulturpark» På bakgrunn av usikkerhet i forhold til tilførsel av midler til regional utvikling til næringsfondet, ønsker kommunen ikke å binde opp ytterligere 75 000,- av disse midlene til prosjektet. Med bakgrunn i dette ønsker vi ikke å inngå i det ovennevnte prosjekt.

Varanger som natur og kulturpark 2014-2016

Rådmannens innstilling

1. Nesseby kommune takker ja til deltakelse i prosjektet «Varanger som natur- og kulturpark» fra og med 2015 til og med 2016
2. Kostnaden for deltakelse i prosjektet skal ikke overstige kr. 37 500,- pr. år.
3. Kostnaden dekkes over konto 1.24.435.147056.325.000 – Ordinært næringsfond
4. Forutsetningen for at vi gir tilskuddet er at vi får en plass i styringsgruppa for prosjektet.
5. Kostnader kan utbetales mot årsrapport hvor godkjent prosjektregnskap fremgår.
6. Nesseby kommune forbeholder seg retten til å gå ut av prosjektet hvis vi ser at deltakelse ikke er formålstjenlig for oss.

Bakgrunn for saken

Varanger næringsssenter har i søknad av 30.09.14 søkt om støtte til prosjektet Varanger som natur- og kulturpark.

Det søkes om støtte på kr. 37 500,- pr år i perioden 2015 – 2016 – Totalt kr. 75 000,-

Ny behandling av søknaden – Nye saksopplysninger:

Saken ble behandlet av formannskapet i møte den 17.11.14, som sak 74/14.

Etter denne behandlingen ga Varanger næringsssenter (VNS) tilbakemelding om at det var en misforståelse i forhold til beløpet som var omsøkt.

Saksbehandler forsto av søknaden at det ble søkt om kr. 75 000,- pr. år, mens de faktisk søkte om kr. 37 500,- pr. år, og da 75 000,- for hele prosjektperioden.

De har også fått del finansiering fra de andre kommunene (Båtsfjord, Vadsø og Vardø), og mangler da kun finansiering fra Nesseby kommune.

De har også fått finansiering av prosjektet fra KMD på kr. 500 000,-, og en av forutsetningene for denne finansieringen var at samtlige av de fire kommunene da måtte gå inn med en del finansiering av prosjektet, noe de tre andre kommunene altså har gjort.

I tillegg til dette har VNS opplyst at de ikke har igangsatt prosjektet før de har fått finansieringen på plass.

De har benyttet de resterende av midlene som var igjen etter Varanger-prosjektet for å gjennomføre forprosjektet.

Vi har også hatt et møte med VNS vedr. prosjektet, hvor vi diskuterte dette grundig.

Vår tilbakemelding til var at formålet med prosjektet, og målet for prosjektet er for svakt, og prosjektet må derfor klargjøre bedre hvilke mål de ønsker å oppnå, og hvilken gevinst vi skal kunne hente ut av dette. Dette fikk vi en positiv tilbakemelding på, og vi forutsetter da at VNS kommer med en ny prosjektbeskrivelse hvor dette fremgår klarere.

Ut over dette er det ikke gjort endringer i saksbehandlingen, men beløp er rettet opp.

Vurderinger

Nesseby kommune var med i samarbeidet VVV-prosjektet, som var et prosjekt i hovedprogrammet Naturarven som verdiskaper i regi av Direktoratet for Naturforvaltning. Prosjektperioden var fra 2009 – 2013, og hovedformålet var å tilrettelegge for at nasjonalparken med tilliggende områder på Varangerhalvøya kan brukes til lokal verdiskapning, hovedsakelig innenfor reiseliv.

Prosjektet Varanger som natur- og kulturpark har som formål å få etablert en regionalpark. En regionalpark er et definert landskaps- og identitetsområde, og har som formål å få til økt samarbeid om ivaretagelse og videreutvikling av natur- og kulturverden. Det økte samarbeidet skal styre næringsmuligheter, attraktiviteten og bolyst for på den måten å skape et levende lokalsamfunn i bygder og bynære områder.

En regionalpark er også en modell for å bruke landskap som er verna eller har særlig verdi som utviklingsfaktor. Det gir et annet perspektiv på å ivareta den viktige kultur- og naturverdien som en integrert del av den langsiktige regionale utviklinga i området, i stedet for det konfliktfylte naturvernet.

Til søknaden:

Det søkes om kr. 37 500,- pr. år for 2015 – 2016.

Det må stilles spørsmål ved om et slikt samarbeid vil være til nytte for Nesseby kommune. Med tanke på tidligere erfaringer, er dette spørsmålet betimelig og noe som bør avklares på et overordnet nivå før Nesseby kommune velger å binde opp næringsfondet for deltakelse i prosjektet.

I tillegg kommer usikkerheten i forhold til hvor mye vi får tilført næringsfondet fremover. Vi fikk i 2013 tilført kr. 1 250 000,-, mens vi i 2014 fikk kr. 650 000,-, altså en halvering av tidligere. Av dette er allerede kr. 200 000,- bundet opp mot deltakelse i Indre Finnmark utviklingsselskap, noe som betyr at vi i praksis kun har kr. 450 000,- til utviklingsarbeid via RUP-midlene.

Dette skal dekke tilskudd til nye etableringer, tilrettelegging av infrastruktur for næringsutvikling m.m. og det sier seg da selv at en ytterligere binding i forhold til disse midlene bør vurderes svært nøye.

Nesseby kommune har ikke blitt invitert til å være med på å planlegge prosjektet i det hele tatt før prosjektet er igangsatt, så vi vet svært lite om hva som inngår i prosjektet ut over det som fremkommer i søknaden. For at det skal være interessant for kommunen å delta i prosjekter, så bør vi også være med på planleggingsprosessen før vi blir invitert til å være med på finansieringen.

Det søkes også om midler for deltakelse i 2014. Når søknaden da fremmes 30.09.14 så har derfor Nesseby kommune ikke kunnet være med på å forme og styre prosjektet, så om vi skulle velge å gå inn i dette så må 2014 uansett utgå.

Retningslinjenes §3 pkt. D sier følgende;

«Det gis ikke støtte til utgifter påløpt før søknaden er registrert mottatt i Nesseby kommune.»

I tillegg til dette er det kun en svært liten del av nasjonalparken/landskapsvernområdet som ligger i Nesseby kommune. Dette skulle tilsi at våre kostnader for deltakelse i prosjektet burde være i tråd med hvor stor andel av den planlagte regionalparken vi vil kunne ha nytte av.

Med bakgrunn i dette foreslås søknaden derfor avslått.

Mulige alternative løsninger og konsekvenser

Nesseby kommune takker for innbydelsen til deltakelse i prosjektet «Varanger som natur- og kulturpark»

På bakgrunn av usikkerhet i forhold til tilførsel av midler til regional utvikling til næringsfondet, ønsker kommunen ikke å binde opp ytterligere 75 000,- av disse midlene til prosjektet.

Med bakgrunn i dette ønsker vi ikke å inngå i det ovennevnte prosjekt.



Unjárgga gielda/

Nesseby kommune

Plan,- Utvikling- og Stab

Áššedieđut/Saksframlegg

Beaivi/Dato 27.01.2015
Čuj./Referanse 2014/917-0 /
026

Britt Inger Olsen
40 44 05 04
britt-
inger.olsen@nesseby.kom

Lávdegoddi/Utvalg	Čoahkkinaššer/Møtesaksnr	Čoahkkinbeaivi/Møtedato
Ovdagoddi/Formannskapet Giellddastivra/Kommunestyret	8/15	12.02.2015

Vedlegg: - Gjeldende selskapsavtale
og utkast til ny avtale

Finnmark kommunerevisjon IKS - Endringer i selskapsavtalen

Rådmannens innstilling

Kommunestyret i Nesseby slutter seg til representantskapets vedtak som lyder slik:

1. I selskapsavtalens §1 tilføyes følgende formulering til; «Selskapet har sitt hovedkontor i Vadsø kommune.
2. Følgende formulering føyes til §7; «Regnskap skal føres etter bedriftsøkonomiske regnskapsprinsipper og fastsettes av representantskapet.»

Bakgrunn for saken

Finnmark kommunerevisjon IKS har behov for å gjøre et par endringer i selskapsavtalen. Det innebærer at alle eierne må behandle saken.

Representantskapet behandlet i møte den 5. november 2014 sak om «Endringer i selskapsavtalen», der det ble fattet enstemmig vedtak.

Det er leid nye lokaler hos Vardø kommune til de tre ansatte. Flytting av hovedkontoret innebærer derfor kun at selskapets adresse endres til Vadsø hvor den daglige ledelsen holder til.

Vurderinger

Mulige alternative løsninger og konsekvenser

Vedlegg til f. sak 8/15

FORSLAG TIL ENDRINGER I SELSKAPSAVTALE FOR FINNMARK KOMMUNEREVISJON IKS

(Sak nr. 35/14 i Styret og sak nr. 0012/14 i Representantskapet)

§ 1 SELSKAPET

Seiskapets navn er Finnmark Kommunerevisjon IKS.

Eierne av selskapet er Berlevåg kommune, Blåtsford kommune, Finnmark fylkeskommune, Gamvik kommune, Lebesby kommune, Nesseby kommune, Sør-Varanger kommune, Tana kommune, Vadsø kommune og Vardø kommune.

Seiskapet har sitt hovedkontor i Vadsø kommune.

§ 2 FORMÅL

Seiskapet skal tilby forvaltnings- og regnskapsrevisjon samt veiledning for eierkommunene, deres kommunale foretak og interkommunale selskaper hvor kommunerevisjonen kan være revisor.

Seiskapet kan utnytte ledig kapasitet gjennom å tilby revisjons- og veiledningstjenester til andre.

Seiskapet kan inngå samarbeidsavtaler eller delta i andre selskaper som bidrar til å utvikle selskapets tjenester til det beste for Finnmark Kommunerevisjon IKS og dets deltakerkommuner.

Seiskapet har ikke arverv til formål.

§ 3 DELTAKERNES INNSKUDD OG EIER- OG ANSVARSANDEL

Deltakernes innskudd ved etablering og dagens eierandel er som følger:

Deltaker	Innskudd	Eier- og ansvarsandel
1 Berlevåg kommune	Kr. 54 500,-	1/10
2 Blåtsford kommune	Kr. 54 500,-	1/10
3 Finnmark fylkeskommune	Kr. 163 750,-	1/10
4 Gamvik kommune	Kr. 54 500,-	1/10
5 Lebesby kommune	Kr. 54 500,-	1/10
6 Nesseby kommune	Kr. 54 500,-	1/10
7 Sør-Varanger kommune	Kr. 109 250,-	1/10
8 Tana kommune	Kr. 54 500,-	1/10
9 Vadsø kommune	Kr. 109 250,-	1/10
10 Vardø kommune	Kr. 54 500,-	1/10

1

§ 4 REPRESENTANTSKAPET

Deltakerkommunene oppnevner én representant til representantskapet og representantskapet består av 10 deltakere med minst like mange varermedlemmer.

Innkalling til ordinære representantskapsmøter skal skje med minst 4 ukers varsel og skal inneholde sakliste. Innkalling med sakliste sendes deltakerkommunene med tilsvarende frist.

§ 5 STYRET OG DAGLIG LEDER

Seiskapets styre består av 3 medlemmer.

Styrets medlemmer velges av representantskapet for to år.

Seiskapet ledes av en daglig leder som følger de retningslinjer og pålegg som styret gir. Daglig leder medfører prokura.

§ 6 OPPTAK AV LÅN

Seiskapet kan ta opp lån innenfor en samlet ramme på kr. 500 000,-.

§ 7 REGNSKAP OG REVISJON

Regnskap skal føres etter bedriftsøkonomiske regnskapsprinsipper og fastsettes av representantskapet.

Seiskapets revisor velges av representantskapet.

§ 8 UTTREDEN

Den enkelte deltaker kan med et års skriftlig varsel si opp sin deltakelse i selskapet.

Ved uttreden plikter den uttredende deltaker å innfri sin andel av fremtidige forpliktelser knyttet til de ansatte selskapet har forpliktelser for på tidspunktet for utmelding fra selskapet.

§ 9 TWISTER

Dersom det oppstår tvist mellom deltakerne om forbrukingen eller gjennomføringen av denne avtalen, skal konflikten søkes løst gjennom forhandlinger.

Dersom forhandlinger ikke fører frem innen rimelig tid, skal tvisten søkes løst ved meiling. Møtter godkjent av Den Norske Advokatforening, eventuelt annen godkjent meier, skal benyttes.

2

15.3.13- endret etter representantskapsmøte

SELSKAPSAVTALE FOR FINNMARK KOMMUNEREVISJON IKS

(Verdelt av representantskapet 220413, sak nr. 0077/13 og senere godkjent av fylkeskommunens og kommunens)

§ 1 SELSKAPET

Selskapets navn er Finnmark Kommuner revisjon IKS.

Eierne av selskapet er Berlevåg kommune, Båtsfjord kommune, Finnmark fylkeskommune, Gamvik kommune, Lebesby kommune, Nesseby kommune, Sør-Varanger kommune, Tana kommune, Vadsø kommune og Vardø kommune.

Selskapet har sitt hovedkontor i Vardø kommune.

§ 2 FORMÅL

Selskapet skal tilby forvaltnings- og regnskapsrevisjon samt veiledning for eierkommunene, dets kommunale foretak og interkommunale selskaper hvor kommunerevisjonen kan være relevant.

Selskapet kan utføre leilighetsvisgjennom å tilby revisjons- og veiledningstjenester til andre.

Selskapet kan inngå samarbeidsavtaler eller delta i andre selskaper som bidrar til å utvikle selskapets tjenester til det beste for Finnmark Kommuner revisjon IKS og dets deltakerkommuner.

Selskapet har ikke ansvar til formål.

§ 3 DELTAKERNES INNSKUDD OG EIER- OG ANSVARSANDEL

Deltakernes innskudd ved etablering og dets eierandel er som følger:

Deltaker	Innskudd	Eier og ansvarsandel
1 Berlevåg kommune	Kr. 54 500,-	1/10
2 Båtsfjord kommune	Kr. 54 500,-	1/10
3 Finnmark fylkeskommune	Kr. 163 750,-	1/10
4 Gamvik kommune	Kr. 54 500,-	1/10
5 Lebesby kommune	Kr. 54 500,-	1/10
6 Nesseby kommune	Kr. 54 500,-	1/10
7 Sør-Varanger kommune	Kr. 109 250,-	1/10
8 Tana kommune	Kr. 54 500,-	1/10
9 Vadsø kommune	Kr. 109 250,-	1/10
10 Vardø kommune	Kr. 54 500,-	1/10

§ 4 REPRESENTANTSKAPET

15.3.13- endret etter representantskapsmøte

Deltakerkommunene oppnevner én representant til representantskapet og representantskapet består av 10 deltakere med minst fire mange vararepresentanter.

Innkalling til ordlyns representantskapsmøter skal skje med minst 4 ukers varsel og skal inneholde sakliste. Innkalling med sakliste sendes deltakerkommunene med tilsvarende frist.

§ 5 STYRET OG DAGLIG LEDER

Selskapets styre består av 3 medlemmer.

Styrets medlemmer velges av representantskapet for to år.

Selskapet ledes av en daglig leder som følger de retningslinjer og pålegg som styret gir. Daglig leder medfører prokura.

§ 6 OPPTAK AV LAN

Selskapet kan ta opp lån innenfor et samlet ramme på kr. 500 000,-.

§ 7 REGNSKAP OG REVISJON

Regnskap skal føres etter kommunale regnskapsregler og fastsettes av representantskapet.

Selskapets revisor velges av representantskapet.

§ 8 UTTREDEN

Den enkelte deltaker kan med et års sirtlig varsel si opp sin deltakelse i selskapet.

Ved uttreden plikter den uttredende deltaker å innfri sin andel av fremtidige forpliktelser knyttet til de ansatte selskapet har forpliktelser for på tidspunktet for utmelding fra selskapet.

§ 9 TVISTER

Dersom det oppstår tvist mellom deltakerne om forlikningen eller gjennomføringen av denne avtalen, skal konflikten søkes løst gjennom forhandlinger.

Dersom forhandlinger ikke fører frem innen rimelig tid, skal tvisten søkes løst ved mekling. Møter godkjent av Den Norske Advokatforening, eventuelt annen godkjent mekler, skal benyttes.



Unjárgga gielda/

Nesseby kommune

Plan,- Utvikling- og Stab

Áššedieđut/Saksframlegg

Beaivi/Dato 03.02.2015
Čuj./Referanse 2015/110-0 /

Odd Arne Dikkanen
40 44 05 42
odd-
arne.dikkanen@nesseby.k

Čoahkkinnáššennr/Møtesaksnr

Čoahkkinbeaivi/Møtedato

Lávdegoddi/Utvalg

Ovdagoddi/Formannskapet	9/15	12.02.2015
Giælddastivra/Kommunestyret		

Link til lover, forskrifter og dokumenter i saken:

[Matrikkeloven](#)

[Matrikkelforskriften](#)

[Adresseveileder](#)

[Prosjektet «Vegadresser til hele Norge» fastsatt av Statens kartverk](#)

Adresseringsprosjekt for Nesseby kommune - Vedtak om igangsettelse av prosjektet

Rådmannens innstilling

Formannskapet innstiller overfor kommunestyret:

1. Kommunestyret i Nesseby vedtar å igangsette Adresseringsprosjektet for Nesseby kommune
2. Kommunestyret i Nesseby vedtar den fremlagte Lokal adresseforskrift for Nesseby kommune
3. Følgende personer inngår i arbeidsgruppa:
 - a. Odd-Arne Dikkanen, som prosjektleder
 - b. Rådmannen utpeker to medlemmer til gruppa

Bakgrunn for saken

Statens kartverk fikk i 2009 ansvaret for å se til at alle kommuner i Norge har vedtatte og godkjente vei- og stedsadresser.

Med bakgrunn i dette satte de i 2010 i gang prosjektet «Vegadresser til hele Norge», som hadde følgende målsetting:

«Målet er at hele Norge skal ha en vegadresse ved inngangen til 2015, både hus, hytter og andre bygninger og eiendommer.»

Vurderinger

[Matrikkeloven §21](#) sier følgende:

«§ 21. Fastsetjing av offisiell adresse

Kommunen fastset offisiell adresse. Før kommunen gjer endeleg vedtak om offisiell adresse, skal dei som vedtaket får verknad for, få høve til å uttale seg.

Departementet kan i forskrift gi nærare reglar om utforming, tildeling, endring og skilting av offisiell adresse, og om kommunen sitt høve til å fastsetje utfyllande lokale forskrifter.»

Dette betyr at det er kommunen som er offisiell adressemyndighet, og har dermed ansvaret for at adressering er i henhold til gjeldende lovverk.

Gjeldende lovverk er Lov om eigedomsregistrering (Matrikkelova) nr. 101 av 17.06.2010, og Forskrift om eiendomsregistrering (Matrikkelforskriften) nr. 864 av 26.06.2009.

Med bakgrunn i dette lovverket ble det i 2009 vedtatt at kommunene skal gjennomføre adressering av samtlige bygg i kommunen, også i hyttefelt, i henhold til gjeldende standard. Dette skal være gjort innen 31.12.2014.

Nesseby kommune er imidlertid ikke kommet i gang med dette prosjektet, og har derfor et stort etterslep som her må hentes inn, noe som krever at vi har sterkt fokus på å få det ferdig. Dette vil kreve at det frigjøres ressurser til at administrasjonen kan ha nødvendig tid til å foreta det arbeidet som kreves.

Prosjektplanen er som følger:

Nr.	Tiltak	Ansvarlig	Tid (t.o.m)
1	Politisk vedtak	Kommunestyret	12.03.15
2	Parsellering og laging av skiltplan	Plan- og utvikling	April 2015
3	Vegnavnarbeid	Arbeidsgruppa/Kultur/Isak Sabasenteret/lag og foreninger	mai 2015
4	Høring	Arbeidsgruppa	Mai 2015
5	Feilretting/kvalitetssikring av data	Arbeidsgruppa/Isak Sabasenteret	Juni 2015
6	Politisk vedtak om vegnavn og stedsnavn	Kommunestyret	15.10.15
7	Tildeling av adr.nummer og utsendelse av vedtak	Plan- og utvikling	Okt/Nov 2015
8	Skilting	Plan- og utvikling (uteseksjonen)	Sommeren 2016

Til tiltakene:

1. Kommunestyret må fatte vedtak om igangsetting, vedta lokal adresseforskrift for Nesseby kommune og finansiering av prosjektet, oppnevne administrativ arbeidsgruppe. I denne gruppen er det viktig at en fra ledelsen inngår slik at prosjektet forankres der.
2. Plan- og utvikling (hvor også uteseksjonen inngår) foretar en oppdeling av kommunen i parseller, hvor det bestemmes om det skal foretas områdeadressering eller om det skal opprettes veinavn.

3. Det inviteres til innspill til veinavn/stedsnavn, og arbeidsgruppa i samarbeid med kultur og Isak Saba senteret foretar en sortering og velger forslag til veinavn/stedsnavn før forslagene sendes ut til høring (tiltak 4)
4. Forslag til veinavn/stedsnavn sendes ut til hver enkelt husstand for høring. Det er nødvendig at hver husstand får muligheten til å komme med innspill til navneforslagene ettersom alle blir berørt av saken, og dermed vil være en sakspart.
5. Arbeidsgruppa og Isak Saba senteret går igjennom innkomne innspill etter høringen, og sammenfatter et forslag til politisk vedtak om vei- og stedsnavn. Det er her viktig at det endelige forslag til vei- og stedsnavn er i henhold til språkloven og stedsnavnloven før det fremmes til politisk behandling.
6. Kommunestyret realitetsbehandler saken, og avsetter midler til innkjøp av nødvendige skilt og skiltmateriell samt husnummer. Oversikten over dette vil bli klart i forbindelse med prosjektet.
7. Plan- og utvikling utsteder adressenummer til hver enkelt husstand og sender ut vedtak om adresseendring og nummerering (skilt/nummer) til husstandene i kommunen.
8. Plan- og utvikling v/uteseksjonen foretar skilting av veier og stedsnavn. Det må da settes opp navneskilt i veier/gater og på de vedtatte stedsnavn. Hus- og hytteeiere har da ansvaret for å sette opp nummerskilt på sine respektive hus, hytter og andre bygninger.

Økonomi

Som det fremgår av prosjektplanen er dette et stort og kostbart prosjekt, og dette vil kreve at de som er med i arbeidsgruppen får tid og ressurser til å ha nødvendig fokus på å gjennomføre dette. Det vil også være behov for kursing på områder hvor vi i dag ikke besitter nødvendig kompetanse.

I tillegg til dette vil det komme kostnader til gjennomføring av tiltakene som er nødvendig for at prosjektet skal kunne gjennomføres, og da spesielt skilting. Her vil det inngå kostnader til innkjøp av materiell, graving, og montering av skilt. Mengder og behov vil bli avklart i forbindelse med prosjektet.

Dette må i utgangspunktet finansieres av Nesseby kommune, men det kan være mulig å søke om tilbakeholdte skjønnsmidler fra Fylkesmannen i Finnmark.

Mulige alternative løsninger og konsekvenser

Ingen

Lokal adresseforskrift for Nesseby kommune



Forskrift for navnsetting, adressering og adresseforvaltning i Nesseby kommune, Finnmark fylke

Hjemmel: Fastsatt av Nesseby kommunestyre **04. mars 2015** med hjemmel i lov 17. juni 2005 nr. 101 om egedomsregistrering (matrikkelloven) § 21, jf. forskrift 26. juni 2009 nr. 864 om eiendomsregistrering (matrikkelforskriften) § 59 og lov 18. mai 1990 nr. 11 om stadnavn

§ 1. Adressemyndighet

Plan- og utviklingsavdelingen er kommunens adressemyndighet. Adressemyndigheten har ansvar for at adresseforvaltningen i kommunen skjer etter reglene i matrikkelloven og tilhørende forskrift. Adressemyndigheten deler inn kommunens veinett i adresseparseller som saksforberedende arbeid for tildeling av offisiell adresse i form av adressenavn og - nummer.

§ 2. Navnemyndighet

Plan- og utviklingsavdelingen er kommunens navnemyndighet.

Navnemyndigheten utnevner et stedsnavnutvalg som har forslagsrett og innstillingsmyndighet for navnsetting og skrivemåten av stedsnavn/adressenavn etter reglene i lov om stadnavn.

Navnemyndigheten er også ansvarlig for å avgi uttalelse på kommunens vegne om skrivemåten av stedsnavn/adressenavn som kommunen ikke har vedtaksretten for.

§ 3. Offisiell adresse

Med offisiell adresse menes:

a) Vegadresse angitt med vegnavn, adressenummer (husnummer) og eventuell bokstav, eller:

b) Matrikkeladresse, angitt med gårdsnummer, bruksnummer og eventuelt festenummer og/eller undernummer, med tilhørende matrikkeladressenavn.

Til offisiell adresse kan òg medhøre et bruksenhetsnummer (bolignummer) og/eller adressesettilleggsnavn.

Statens kartverks "Adresseveileder" legges til grunn for tildeling av offisiell adresse.

§ 4. Skilting, plassering, materiale og utførelse

Adressenummerskilt skal så vidt mulig plasseres i 2,5 meters høyde godt synlig ved inngangsdør. Der det er vanskelig å se skilt fra vegen, skal adressenummerskilt også settes opp på port eller særskilt stolpe i gjerdelinjen ved innkjørselen.

Adressenummerskilt og henvisningsskilt skal være av aluminium eller annet rustfritt materiale.

Adressenummerskiltene skal ha svarte tall på hvit bunn. Andre skilttyper kan, etter godkjenning av adressemyndigheten, benyttes. Slike skilt må også være av varig materiale, ha tydelige tall og tilfredsstillende kontrast mot bakgrunnen.

§ 5. Klageadgang

Tildeling eller endring av adresse kan påklages i henhold til matrikkellova § 46.

§ 6. Ikrafttreden

Disse bestemmelsene trer i kraft etter endelig vedtak i Nesseby kommunestyre og lovlig kunngjøring.



Unjárgga gielda/

Nesseby kommune

Pleie- og omsorgstjenesten

Áššedieđut/Saksframlegg

Beaivi/Dato 30.01.2015
Čuj./Referanse 2015/82-0 /
H12

Lene Johnsen Bergmo
40 44 06 40
lene.bergmo@nesseby.ko
mmune.no

Čoahkkinaššenr/Møtesaksnr

Čoahkkinbeaivi/Møtedato

Lávdegoddi/Utvalg

Ovdagoddi/Formannskapet 10/15
Giælddastivra/Kommunestyret

12.02.2015

Tjenesteavtale 4, herunder opprettelse av Øyeblikkelig hjelp døgnopphold (KAD), mellom Nesseby kommune og Finnmarkssykehuset HF

Administrasjonens innstilling

Forslag til vedtak:

1. Kommunestyret godkjenner tjenesteavtale 4 som er framforhandlet mellom kommunen og Finnmarkssykehuset HF. I Tjenesteavtale 4 er det også knyttet opp hvordan Nesseby kommune skal organisere sitt døgntilbud om øyeblikkelig hjelp etter modell 2 "tilpasset modell".
2. Vedlagte søknad om tilskudd til etablering og drift av øyeblikkelig hjelp, døgnopphold i kommunen vedtas.
3. Kommunestyret vedtar følgende fullmakt til å forvalte avtalene:
 - a. Rådmannen signerer tjenesteavtalene.
 - b. Rådmannen har fullmakt til å framforhandle og godkjenne endringer i tjenesteavtaleneDersom det oppstår behov i avtaleperioden og partene er enige i disse.

Bakgrunn for saken

Godkjenning av tjenesteavtale mellom Nesseby kommune og Finnmarkssykehuset HF

Samhandlingsreformens formål

Samhandlingsreformen trådte i kraft 01.01.12. Reformens formål er større satsing på helsefremmende, og forebyggende tiltak og redusert behov for vekst i spesialisthelsetjenesten. Målet skal nås ved at kommunale helse- og omsorgstjenester skal videreutvikles og spesialisthelsetjenesten skal "spisses". Pasientene og brukere skal få bedre koordinerte og sammenhengende helse- og omsorgstjenester. Rett behandling, på rett nivå, til rett tid er hovedsatsingen. For kommunene er oppdraget å styrke de Kommunale tiltakene før og etter behandling i spesialisthelsetjenesten.

De viktigste virkemidlene er omlegging av finansieringsordningene, nytt lovverk og lovfestede samarbeidsavtaler mellom helseforetak og kommunene. Denne saken omhandler de lovfestede samarbeidsavtalene mellom kommunen og Helse Finnmark HF (HF).

Nye lover og forskrifter

Stortinget vedtok 24. juni 2011 Stortinget:

- Lov om folkehelsearbeid, (folkehelseloven) trådte i kraft fra 01 01 2012
- Lov om kommunale helse- og omsorgstjenester m.m., (helse- og omsorgstjenesteloven) trådte i kraft fra 01 01 2012
- Nasjonal helse- og omsorgsplan

De nye lovene fører til endringer i en rekke andre lover og forskrifter, bla. i Lov om spesialisthelsetjeneste, Lov om helsepersonell og Lov om helseforetak.

Lovkrav om samarbeidsavtaler

Lov om kommunale helse- og omsorgstjenester m.m. av 24 06 2011 nr. 30, kapittel seks, bestemmer at "kommunestyret selv" skal inngå samarbeidsavtale med det regionale helseforetaket. Helse Nord RHF har delegert til Finnmarkssykehuset HF å inngå avtaler med kommunene i sitt opptaksområde. Avtalene er juridisk bindende, og det er hver kommune som vil være avtalepart overfor Finnmarkssykehuset HF.

Samarbeidsavtalen

Tjenesteavtale nr. 4 Beskriver kommunens tilbud om døgnopphold for øyeblikkelig hjelp og hvordan Nesseby kommune skal organisere sitt døgntilbud om øyeblikkelig hjelp (KAD) etter modell 2 "tilpasset modell".

Formålet med dette tilbudet er på den ene siden å utvikle et like godt eller bedre tilbud om øyeblikkelig hjelp til innbyggerne, mens den på den andre side skal bidra til å redusere behovet for innleggelser i spesialisthelsetjenesten.

Kommunens plikt til å yte øyeblikkelig helsehjelp innebærer å vurdere hva slags tilbud pasienten trenger, og utfra dette enten sørge for at slik tilbud blir gitt i kommunen eller at pasienten blir henvist videre til sykehus for nødvendig behandling og oppfølging. Denne vurderingen skal gjøres av mediskfaglig kyndig person (lege).

Plikten følger av lovens § 3-5 tredje ledd som lyder:«*Kommunen skal sørge for tilbud om døgnopphold for helse- og omsorgstjenesten til pasienter og brukere med behov for øyeblikkelig hjelp. Plikten gjelder kun for de pasienter og brukere som kommunen har mulighet til å utrede, behandle og yte omsorg til.*»

Vurderinger

Vedtak og delegasjon

Lovkravet er at kommunestyret skal vedta avtalen. For å oppnå mest mulig dynamikk i samhandlingen mellom partene anbefales en tydelig og effektiv delegasjonsstruktur. Følgende foreslås:

1. Kommunestyret vedtar avtalen i tråd med frister i loven.
2. Rådmannen har fullmakt til å framforhandle og godkjenne endringer i tjenesteavtalene og samhandlingsrutinene dersom det oppstår behov i avtaleperioden og partene er enige i disse.

Mulige alternative løsninger og konsekvenser

Avtalen vedtas

Vedlegg

- Tjenesteavtale 4 mellom Nesseby Kommune og Finnmakssykehuset HF
- Driftsplan for døgnplass for øyeblikkelig hjelp KAD plass
- Veileder, Helsedirektoratet; kommunens plikt til å yte øyeblikkelig hjelp
- Søknad om tilskudd til etablering og drift av øyeblikkelig hjelp døgnopphold i kommunene

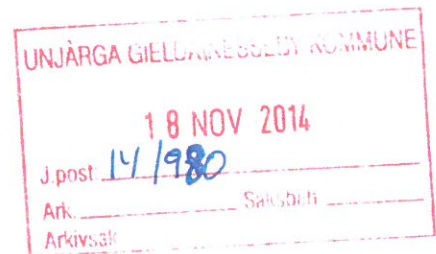


DET KONGELIGE
LANDBRUKS- OG MATDEPARTEMENT

RS 1/15

Reinbeitedistrikt 6 - Varangerhalvøya
Rasengvn. 2, 9840 VARANGERBOTN

Reinbeitedistrikt 7 - Rákkonjárga
Ringvn. 43, 9845 TANA



Deres ref

Vår ref
09/1885

Dato
14.11.2014

Reinbeitedistriktene 6 og 7. Søknad om flytting av eksisterende reingjerde-trase fra Seidafjellet til Cuolbma i Nesseby kommune - Øst Finnmark

Landbruks- og matdepartementet har fått oversendt ovennevnte søknad. Det vises til saksbehandling, høring og Reindriftsstyrets tilråningsvedtak.

Etter det vi har fått opplyst, startet saken i 2007 med ønske om å flytte reingjerde-traseen fra Seidafjellet til høyde 446 på Cuolbma - Nesseby kommune.

I brev 15.10.08 uttaler Fylkesmannen seg til saken og skriver blant annet

”... Området fra Roavve-jávri til Annecearro er et problematisk område fordi dagens gjerde-trase ikke er hensiktsmessig verken i forhold til praktisk reindrift eller vedlikehold av gjerdet. Distrikt 6 og 7 har blitt enige om justering av gjerde-traseen fra Seidafjellet til Jeagiloivvi, via høyde 446 på Cuolbma, jfr. kart vedlagt søknaden. Det er ikke oppgitt hvor lang ny trase vil bli. I følge våre målinger er den på litt over 2 mil.

Fylkesmannen er i utgangspunktet skeptisk til flytting av gjerder fordi det medfører økt motorferdsel og slitasje i nye områder. Vi har imidlertid forståelse for at det er nødvendig å flytte sperregjerdet i denne saken. Fylkesmannen har derfor ingen innvendinger til omsøkte tiltak. Vi forutsetter at eksisterende sperregjerde fjernes.”

I saksframstillingen til reindriftsdirektøren opplyses det at flyttingen medfører at gjerde-traseen vil komme til å gå om lag 3 km vest for eksisterende trase. Det sies videre:

”Bakgrunnen for søknaden er at dagens gjerde-trase ikke virker etter sin hensikt, gjerdet blir tidlig liggende under snøen som igjen medfører sammenblandinger mellom distriktene. Sammen-blandingene medfører ekstra stor belastning for reinen på minimumsbeitet på grunn av skilling. I tillegg blir det store ødeleggelse på gjerdet som krever mye vedlikehold årlig. Den omsøkte traseen skal lokaliseres høyere i terrenget slik at dagens problemer unngås. Lengden på omsøkte gjerde-trase er estimert til å være ca. 20 km og går innom kommunene Nesseby og Tana. Gjerdet skal oppføres med impregnerte stolper, viltnetting med streng over og med en maksimal høyde på 160 fra Seidafjellet til Ciestaraggas. Derfra og videre nordover benyttes bølgetråd til Jeaggeloarvi.”

Det opplyses videre at ”Distriktene har i tillegg utarbeidet en avtale om vedlikeholdsansvar for gjerdestrekningene”.

Nesseby har uttalt at gjerde-traseen må følge kommunegrensa Nesseby / Tana. Kommunen krever at det anlegges tilstrekkelig antall viltporter, og påpeker at området er helårlig beite og tilholdssted for elgen. Kommunen krever også at det må anlegges porter der det går etablerte skiløyper og kjøreløyper.

Sametinget har etter befaringsammen med søkerdistriktene kommet overens om at gjerde-traseen flyttes i tilstrekkelig avstand til kulturminnelokalitetene i området.

Det vises til utskrift av Reindrifstyreets møtebok i saken i sin helhet

Daværende Statens reindrifstyre og departementet har vurdert tiltaket i forhold til naturmangfoldloven §§ 7 og 8 -12. Det går reinsperregjerde i nærheten av omsøkt trase i dag. Traseen vil bli flyttet om lag 3 km. Naturbasen til Direktoratet for naturforvaltning viser at det ikke finnes noen registrerte forekomster av truede arter eller lokaliteter som er viktige for naturmangfoldet i omsøkte område. Det vurderes slik at det vil være liten risiko for skade på naturmangfoldet i forbindelse med flyttingen. Området har i lang tid vært reinbeite, og i lang tid har det vært reingjerder der.

Reindrifstyret tilrårde enstemmig søknaden imøtekommet på nærmere angitte vilkår.

Departementet finner at søkerne har reindrifsfaglig behov for flytting av reinsperregjerdet. Med de vilkår som settes, anser departementet at øvrige interesser i området er ivaretatt.

Med hjemmel i lov om reindrif av 15. juni 2007 nr 40, jf. res s.d. nr 628, § 24 fatter Landbruks- og matdepartementet følgende vedtak :

Reinbeitedistrikt 6 - Varangerhalvøya og reinbeitedistrikt 7 - Rákkonjarga gis tillatelse til å flytte reingjerdetrase om lag 3 km, og i en lengde på om lag 20 km. Den nye traseen blir liggende innen Nesseby kommune (jf. utskrift av møtebok fra Reindriftsstyret ved behandling av saken). Det knytter seg følgende vilkår til vedtaket:

1. Det nye sperregjerdet legges utenom kulturminnene, jf. Sametingets uttalelse 2.07.13.
2. Om det under arbeid i marka kommer fram levninger og spor som syner eldre menneskelig aktivitet på stedet, stanses arbeidet, og søkerne skal umiddelbart varsle kulturminne-myndighetene, kf. kulturminneloven § 8.
3. Gjerdet skal oppføres med maksimal høyde på 1,25 meter.
4. Barduner merkes slik at de er godt synlig.
5. Det settes opp tilstrekkelig antall grunder eller overganger ved stier/ferdselsårer i samråd med Nesseby kommune slik at gjerdet ikke hindrer ferdselen til almenheten. Porter skal stå åpne når de ikke er i bruk.
6. I samråd med Nesseby kommune skal det tilrettelegges viltporter ved trekkruiter for viltet.
7. Gjerde, porter og liknende må holdes ordentlig ved like, og skader og defekter utbedres straks.
8. Rbd. 6 og rbd. 7 er solidarisk ansvarlig for gjerdet, oppføringen og vedlikeholdet. Dette gjelder selv om det er utarbeidet vedlikeholdsavtale mellom distriktene.
9. Den gamle gjerdestrekningen skal fjernes og ryddes i sin helhet når nytt gjerde er kommet på plass.
10. Alt utrangert gjerdemateriell må fjernes fra området, og leveres godkjent avfallsmottak.
11. Etter oppføring foretar Fylkesmannen ferdigbefaring av gjerdestrekningen sammen med rbd. 6 og rbd. 7. Grunneier, Nesseby kommune og Fylkesmannens miljøvernnavdeling og eventuelle andre interesser i saken inviteres til å delta.

Dette vedtak eller de vilkår som her settes, kan av reinbeitedistriktene, øvrige parter i saken eller andre med rettslig klageinteresse, påklages i samsvar med forvaltningsloven kapittel VI. Begrunnet klage eller eventuelle merknader til saksbehandlingen, sendes Landbruks- og matdepartementet innen tre uker etter at underretning om dette vedtak kom fram, eller vedkommende fikk eller burde skaffet seg kunnskap om det.

Med hilsen

Marit Myklevold (e.f.)
avdelingsdirektør

Knut Hereid
seniorrådgiver

Dokumentet er elektronisk signert og har derfor ikke håndskrevne signaturer

GJENPART :

Finnmarkseiendommen (FeFo), PB 133, 9811 VADSØ

Nesseby kommune, Rådhuset, 9840 VARANGERBOTN

Tana kommune, Rådhusvegen 24, 9845 TANA

Sametinget, 9730 KARASJOK

Fylkesmannen i Finnmark, Miljøvernavdelingen og Reindriftsavdelingen,
Statens hus, 9815 VADSØ

Landbruksdirektoratet, PB 1104, 9504 ALTA

RS 2/15

Til orientering:

Prosjektperioden med forvaltning og skjøtselsarbeid ved Ceavccageadgi/Mortensnes kulturminneområde, finansiert over statsbudsjettets post 72.5 «Vern og sikring av freda og andre særlig verdifulle kulturmiljø og landskap», går mot slutten. Vedlagt følger rapporten Forvaltning og skjøtsel Ceavccageadgi/Mortensnes 2011-2014, som tidligere denne uken ble sendt Riksantikvaren.

I rapporten konkluderes det med behov for videreføring av tilskudd til Ceavccageadgi/Mortensnes kulturminneområde. Dette behovet er sammenfattet i følgende punktliste:

- Prosjektmidlene fra Miljøverndepartementet til ekstraordinær skjøtsel har synliggjort hvor stor arbeidsinnsats som må til for å vedlikeholde et kulturminneområde på Ceavccageadgi/Mortensnes' størrelse.
- Det er av stor betydning at kontinuiteten i skjøtselsarbeidet på Ceavccageadgi/Mortensnes ikke stopper opp. Dette gjelder for vedlikehold av skilt og stianlegg, vending av snudde steinheller i ura, fjerning av nyoppsatte steinvarder og forsøpling av kulturminneområdet som helhet. Arbeidet med beskjæring av ildtuer viser hvor fort deler av området gror til dersom beskjæring ikke foretas jevnlig.
- Et viktig ledd i formidlingen, og dermed skjøtselen, av Ceavccageadgi/Mortensnes vil være å kunne fortsette å holde museumsbygget åpent for besøkende i sommersesongen.
- En utbedring av parkeringsplassen ved kulturminneområdet er nødvendig for en bedre tilrettelegging for publikum, samtidig som det vil bidra til å redusere forsøplingen i området. Varanger Samiske Museum er avhengig av å ha en person som kan følge opp det påbegynte samarbeidet mellom museet, Statens vegvesen, Nesseby kommune og Sametinget, og som kan ha en koordinerende rolle og bidra med museumsfaglige innspill i arbeidet med ny parkeringsplass.
- Ceavccageadgi/Mortensnes kulturminneområde trenger også i tiden fremover en forvalter som kan styre og planlegge en helhetlig, langsiktig forvaltning som inkluderer skjøtsel, formidling og tilrettelegging av området, og som kan se formidlingsarbeidet på Ceavccageadgi/Mortensnes i en videre sammenheng.
- Med klare signaler fra Riksantikvaren om at Ceavccageadgi/Mortensnes vil bli oppført på Norges tentative verdensarvliste, bør vi belage oss på en økning i antall besøkende til kulturminneområdet i årene som kommer. I tillegg bør formidlingsarbeidet omfatte Varangers naturhistorie og andre viktige kulturminnelokaliteter.
- Det påbegynte samarbeidet med øvrige kulturinstitusjoner og næringsliv i Varanger om å synliggjøre og fremme de natur- og kulturbaserte mulighetene i regionen bør videreføres og videreutvikles:
 - ✓ Fuglefjellet på Ceavccageadgi/Mortensnes danner et godt utgangspunkt for samarbeid knyttet til regionens økende fugleturisme.
 - ✓ I Varangers arbeid med å utvikle tilbudene knyttet til Nasjonalparken, samt Varanger næringsssenters pågående forprosjekt knyttet til en natur- og kulturbasert regionalpark, vil Ceavccageadgi/Mortensnes kunne tilføre et essensielt kulturhistorisk bidrag.
- For å sikre de store kulturminneverdiene på Ceavccageadgi/Mortensnes, ivareta og videreføre gjennomførte satsinger og utvikle nye tiltak med utgangspunkt i områdets store formidlingspotensial,

er det behov for en permanent økonomisk ordning for kulturminneområdet.

Vennlig hilsen/Dearvuodat

Stine Rybråten
Forvalter,
Ceavccageadgi/Mortensnes
**Várjjat Sámi Musea/
Varanger Samiske Museum**

tlf. +47 95 26 21 54

www.varjjat.org

**Deanu ja Várjjat Museasiida
Tana og Varanger Museumssiida**
N-9840 Varangerbotn
tlf. +47 41 07 00 50

**Org.nr: 894 316 462
Kontonr: 4930.14.27386**

Rapport
Forvaltning og skjøtsel
Ceavccageadgi/Mortensnes
2011-2014



Stine Rybråten

Várjjat Sámi Musea/Varanger Samiske Museum

Innholdsfortegnelse

Bakgrunn	5
Forvaltning og skjøtsel 2011-2014	5
Prioriterte områder	6
Skjøtsel 2014	8
Befaring	8
Befaringsrapport 2014	8
Guide- og skjøtselskurs.....	11
Søppel, parkeringsplass og området rundt museumsbygget	11
Fiskeplassen.....	12
Stianleggene og vedlikehold av skilt.....	12
Fjerning av ildtuer.....	13
Transteinen.....	16
Gammen	16
Digital innmåling av kulturminner	17
Museumsbygget, butikk og kafé	18
Tilknytning til andre prosjekter	18
Digitalguide Ceavccageađgi/Mortensnes	18
DIGSAM – Digitalisering av samisk kulturarv	19
Øvrige prosjekt	19
Kompetanseheving	19
Oversikt over resultatoppnåelse for prosjektperioden	21
Budsjett og regnskap	23
Gjenstående arbeid	24
Veien videre	24
Skjøtsel og formidling	24
Behov for videreføring av tilskudd	25
Oppsummert punktliste – Behov for videreføring av tilskudd	26
Vedlegg	27

Bakgrunn

Ceavccageađgi/Mortensnes ligger i Nesseby kommune i Finnmark og er et av Skandinavias største og mest særpregede kulturminneområder. Innenfor et begrenset område er sentrale sider av den samiske kulturhistorien i Finnmark skrevet inn i terrenget. Kulturminnene i området omfatter tallrike spor etter kontinuerlig bosetting fra eldre steinalder og frem til i dag, den største førkristne samiske gravplassen som er kjent, og flere offersteder i form av hellige fjell, offersteiner og ringformede offerplasser.

I 1988 ble Ceavccageađgi/Mortensnes fredet av Miljøverndepartementet. Dette ble gjort på bakgrunn av et fredningsforslag fra Tromsø Museum, utarbeidet av Finnmark fylkeskommune i 1985. Sametinget overtok forvaltningsmyndigheten for Ceavccageađgi/Mortensnes den 1. september 2001. I 2004 ble det vedtatt en forvaltningsplan for området.

I henhold til fredningsbestemmelsene skal Nesseby kommune ved Varanger Samiske Museum (VSM) formidle området og stå for det praktiske skjøtselsarbeidet. I forbindelse med fredningen startet museet et omfattende arbeid for å tilrettelegge området for besøkende. Tilretteleggingen, som pågikk helt fram til 2003, omfatter i dag infohall/museumsbygg, stianlegg med utsiktsposter og en rekonstruert fellesgamme som er åpen for besøkende.

Varanger Samiske Museum har siden 1995 drevet skjøtsel på Ceavccageađgi/Mortensnes. Midlene til dette har kommet fra egen drift og ved faste årlige tilskudd fra Sametinget. I 2010 ble det vedtatt over Statsbudsjettets post 5 "Vern og sikring av freda og andre særlig verdifulle kulturmiljø og landskap" å sette av egne midler til skjøtselsarbeidet over en treårsperiode. Nesseby kommune og Varanger Samiske Museum mottok tilsagnsbrevet 12.5.2010, og den 15.11.2010 ble Amund H. Steinbakken ansatt som prosjektleder for forvaltningen av Ceavccageađgi/Mortensnes. 2.7.12 sluttet Steinbakken i stillingen og Stine Rybråten overtok som ny prosjektleder.

I denne rapporten gis det først en oppsummering av prioriterte områder innenfor forvaltning og skjøtsel av Ceavccageađgi/Mortensnes kulturminneområde i perioden 2011-2014. Deretter følger en detaljert beskrivelse av skjøtsels- og formidlingsarbeidet som har foregått i 2014, prosjektperiodens siste år. For mer inngående beskrivelser av tidligere års arbeid og resultater vises det til *Rapport Forvaltning og skjøtsel Ceavccageađgi/Mortensnes* for år 2011, 2012 og 2013. I rapportens siste del gis det en sammenfatning av det arbeidet den treårige bevilgningen fra Miljøverndepartementet har resultert i. Avslutningsvis gis det anbefalinger for det videre arbeidet med forvaltningen av Ceavccageađgi/Mortensnes. Dette arbeidet vil avhenge av om det gis tilskudd til å videreføre den påbegynte innsatsen med en helhetlig, langsiktig forvaltning av kulturminneområdet eller om det igjen vil dreie seg om årlig skjøtsel på et minimumsnivå.

Forvaltning og skjøtsel 2011-2014

Ved prosjektperiodens start i 2011 ble det foretatt en vurdering av status på forvaltningsarbeidet på Ceavccageađgi/Mortensnes. Dette ble gjort ved å sammenligne Varanger Samiske Museums skjøtselsrapporter fra 2003 til 2010 med *Forvaltningsplanen for Ceavccageađgi/Mortensnes* som kom i 2004. Her kom det frem at det generelt var en god korrelasjon mellom det forvaltningsplanen foreslår av praktisk skjøtsel av kulturminneområdet og det VSM har gjennomført av skjøtselstiltak i perioden 2004-2010. Blant annet har vedlikehold og istandsetting av stier og tuftelandskaper, plukking

av søppel og vedlikehold av gammen utgjort faste, årlige skjøtselstiltak. Med begrensede midler til rådighet har VSM likevel ikke hatt mulighet til å gjennomføre større skjøtselprosjekt eller foreta utarbeidelsen av mer ressurskrevende formidlingstiltak for kulturminneområdet. I tillegg til de faste, årlige skjøttelsoppgavene har derfor tiltakene som nevnes under blitt vektlagt i prosjektperioden.

Prioriterte områder

Fjerning av ildtuer

Arbeidet med å fjerne ildtuer fra gjengrodd tufter langs kulturminnestien ble påbegynt sommeren 2011. Dette året ble det fjernet ildtuer fra tre Mortensnestufter ved hjelp av snekkersag. Arbeidet var tungt og særdeles tidkrevende. I 2012, etter testdemonstrasjon av ildtuebeskjæring med ryddesag med trekantskjær, ga Sametinget tillatelse til å ta i bruk metoden for å gjøre en større innsats for å bekjempe ildtuene i kulturminneområdet. Denne sesongen ble den nordligste delen i vestområdet ryddet for ildtuer. Gamle tufter ble igjen synlige for besøkende og bekken som går gjennom området kunne etter dette arbeidet sees og høres igjen. Sommeren 2014 ble arbeidet med intensiv ildtuebeskjæring videreført i form av en storstilt innsats på Middelalderneset (for detaljer, se side 14-16).

Digital registrering av kulturminner

Høsten 2011 ble arkeologene Anne M. Scheffler og Frode Svendsen innleid i en fireukersperiode for å bidra i oppstarten med digital innmåling av de enkelte kulturminnene på Ceavccageađgi/Mortensnes. I denne perioden ble 226 kulturminner innmålt og digitalisert ved hjelp av en GRS-1 med dpos-nøyaktighet. Dette registreringsarbeidet ble videreført av Ole Mattis Siri og Bård Kostamo sommeren 2013, med innmåling og registrering av 180 kulturminner, i all hovedsak urgraver, i urgravfeltet på Ceavccageađgi/Mortensnes. Sommeren og høsten 2014 ble registreringsarbeidet ferdigstilt av Ole Mattis Siri, med deltakelse av Audhild Schanche og Stine Rybråten i enkelte perioder. Sesongen 2014 ble det registret kulturminner også utenfor det tilrettelagte området, fra Per Larsa Vik lengst øst i fredningsområdet og vestover, helt frem til de tidligere registrerte urgravene i urgravfeltet. I alt 320 kulturminner ble registrert denne sesongen. Dermed er fredningsområdet på Ceavccageađgi/Mortensnes nå registrert med 716 digitalt innmålte kulturminner (et overlapp på 10 kulturminner er her trukket fra totalen). For detaljer rundt innmålingsarbeidet og beskrivelser av de enkelte kulturminnene, se *Rapport 2011 Mortensnesregistreringer og Rapport Kulturminneregistreringer Ceavccageađgi/Mortensnes 2013 – 2014* (siste rapport som vedlegg 2, fra side 28). Arbeidet med å legge kulturminnene inn i Askeladden pågår fortsatt og ferdigstilles med de siste midlene i prosjektet, samt med midler fra samarbeidsprosjektet DIGSAM (se side 19).

Ekstrainnsats på stiene i det tilrettelagte området

I 2011 ble det prioritert å gjøre noe med stien ned til fiskeplassen, som da var svært nedslitt. Her ble det drenert, kjørt på grus og satt opp to rekkverk for å hindre ferdsel utenom stiene. I 2013-sesongen ble det prioritert å kjøre grus på de fuktige delene av veien ned mot det hvite huset inne på kulturminneområdet, for å hindre hjulsporene i grave seg dypere ned i bakken. Her ble det brukt samme mørke grus som ellers på kulturminneområdet, for å unngå at denne veien skiller seg ut fra det øvrige området.

Restaurering av gammen

Arbeidet med å restaurere den rekonstruerte fellesgammen nede på kulturminneområdet ble utført sommeren 2013. Da hadde gnagerangrep satt sine tydelige spor på gammen, samtidig som torva

hadde seget sammen slik at det flere steder var store sprekker mellom tak og vegg. Den nyrestaurerte gammen ble gjenåpnet 20. juli 2013, i forbindelse med Varanger Samiske Museums 20-års markering av Ceavccageađgi/Mortensnes kulturminneområde.

Beising av treverk

I urgravområdet er det flere plattinger og rekkverk i tre. Disse hadde i 2014 behov for vedlikehold og ble denne sesongen påført nye strøk med terrassebeis i fargen skimmergrå, for å gå mest mulig i ett med den omkringliggende steinura.

Ceavccageađgi/Mortensnes digitalguide

I forvaltningsplanen for Ceavccageađgi/Mortensnes kulturminneområde oppfordres det i *Kapittel 7: Formidling og tilrettelegging* til å utvikle formidlingstiltak for kulturminneområdet. Med støtte fra Norsk Kulturråd startet Varanger Samiske Museum arbeidet med å utvikle en digitalguide for Ceavccageađgi/Mortensnes høsten 2011. En testversjon til nettbrett var klar til sommersesongen 2012, før norsk og engelsk versjon av digitalguiden ble ferdigstilt til bruk for iPad våren 2013. Digitalguiden ble lansert under Varanger Samiske Museums 20-års markering av Ceavccageađgi/Mortensnes kulturminneområde, 20. juli 2013. I forkant av sommersesongen 2014 var digitalguiden tilgjengelig som App i både App Store og Google Play, i norsk, engelsk og samisk versjon.



Figur 1: Digital innmåling høsten 2011



Figur 2: Gammerestaurering sommeren 2013



Figur 3: Nybeiset treverk



Figur 4: Reklameplakat, digitalguiden

Skjøtsel 2014

Befaring

I henhold til Forvaltningsplanen for Mortensnes skal det hvert år gjennomføres en fellesbefaring av kulturminneområdet hvor både representanter fra Sametinget og Varanger Samiske Museum deltar.

Befaringsrapport 2014

Den årlige befaringen av Ceavccageadgi/Mortensnes kulturminneområde ble i 2014 foretatt 23. mai. På befaringen deltok Thor-Andreas Basso fra Sametinget og Stine Rybråten fra Varanger Samiske Museum. Arne-Petter Sarre fra Statens Naturoppsyn og Sindre Johansen, grunneier med sau på beite i kulturminneområdet sommerstid, var med på befaringsrunden i fjor men ble i år forhindret i å delta.

I forkant av befaringen forelå følgende plan for årets skjøtelsesarbeid:

Årlige skjøtelsoppgaver:

- Rydde hele området systematisk for søppel
- Vende snudde heller i gravur og offerringer slik at siden der lavet gror vender opp
- Vedlikeholde skilt
- Istandsette stier ved påfylling av grus og kantheller ved behov
- Slå gress utenfor informasjonshallen, gammen og rundt Transteinen
- Vedlikeholde gamma
- Vedlikeholde vestområdet som har blitt ryddet for ildtuer
- Jevnlig tømming av utedo

For 2014 er i tillegg følgende skjøtelsesarbeid prioritert:

1. **Innmåling av urgraver i gravfeltet og øvrige kulturminner i fredningsområdet**
Foretas av Ole Mattis Siri, Audhild Schanche og Stine Rybråten
2. **Reparere gjerdet rundt gammen**
3. **Beskjæring av ildtuer**
Foretas av Krister Höök – Området langs kulturstien ned mot Middelalderneset prioriteres
4. **Skilting**
Ferdigstille skilt mot utedoen + Skilt på fiskeklassen
5. **Gruse hjulsporene ned til Det hvite huset/huset til Leif Wille Halvorsen + kulturminnestien**
6. **Fjerne søppelsekker og rydde vågen**

Befaringsrunden

På parkeringsplassen ble det konstatert at skiltet som viser en oversikt over kulturminneområdet har fått en bedre plassering etter at det ble flyttet i fjor. Nå står det mellom stiene (mot sør), slik at besøkende ser skiltet uansett om de er på vei opp til museumsbygget eller vil ned mot fiskeplassen. Skiltet i seg selv er likevel ikke umiddelbart selvforklarende, og det kan være vanskelig for besøkende som bare tar en rask titt på det å forstå omfanget av det fredete området. Et nytt og større skilt, der det fredete området er avtegnet i en annen fargetone enn det øvrige landskapet, bør vurderes. På skiltet bør det også settes opp et «her står du»-symbol og et symbol som markerer fiskeplassen (da vil også det ekstra skiltet med pil mot fiskeplassen kunne fjernes).

Det høytvoksende gresset rundt museumsbygget bør klippes jevnlig gjennom hele sesongen.

For øyeblikket fungerer et lite område bak museumsbygget som opplagssted for grus og ekstra torv til gammen. Dette bør flyttes til et mindre iøynefallende sted, siden stedet utgjør besøkendes første møte med kulturminnestien.

Stikkrenna ved hvilebenk-området der stien deler seg mot post 3 og post 6 er tett, og alt smeltevann har samlet seg på oversiden av stien. Det bør undersøkes om stikkrenna noenlunde enkelt kan la seg åpne.

Plattinger og rekkverk på ulike steder i kulturminneområdet trenger en ny runde med beis i sommer.

Grusing av vei- og stianlegg

Ved befarings av veien ned til huset til Leif Wille Halvorsen ble det konstatert at fjorårets påbegynte grusing fungerer svært godt og ser bra ut. Dette arbeidet bør videreføres i sommer, slik at også resterende fuktige partier blir gruset. På denne måten hindres hjulsporene i å grave seg ytterligere ned i bakken.

Kulturminnestien og stien ned til fiskeplassen har også behov for en ekstra innsats på vedlikeholdsfronten i år. Det bør fjernes vegetasjon i områder der de grusbelagte stiene er i ferd med å gro igjen, underliggende matter bør beskjæres der de stikker frem og/eller ny grus bør legges.

Sauemøkk bør fjernes fra kulturminnestien jevnlig gjennom hele sommersesongen.

Ildtuer

Det vestlige området hvor ildtuer ble fjernet for to år siden fremstår fortsatt som svært tiltalende, med godt synlige tufter og bekk som igjen kan både sees og høres. Samtidig er det tegn til at nye, små ildtuer er i ferd med å etablere seg, og det er derfor viktig at dette området blir holdt ved like med beitepusser for å hindre gjengroing.

Videre ildtuebeskjæring langs kulturminnestien bør prioriteres. Skillet mellom beskåret og ubeskåret del viser tydelig fordelene med å få fjernet de store mengdene ildtuer i denne delen av kulturminneområdet. Delene av vestområdet som fortsatt er ildtuebegrodd skjuler kulturminnene, dekker over strukturene i landskapet og gjør at området fremstår som dårlig vedlikeholdt.

En videreføring av arbeidet med å fjerne ildtuer langs kulturminnestien og ut på Middelalderneset bør prioriteres i årets skjøtelses sesong. I området med tufter anbefales arbeidet utført med ryddesag med trekantskjær. ATV med beitepusser kan benyttes på mer jevne flater. På den nederste delen av området, der det tidligere har blitt høsta gress og det ikke er tufter, foreslås det at Sindre Johansen kjører med beitepusser til høsten når frosten har satt seg i bakken. Johansen har tilgang til denne delen av området fra vest og kan dermed unngå å kjøre via det øvrige kulturminneområdet for å beitepusse denne delen. Ved å få fjernet ildtuene vil sauene i langt større grad klare å beite området og redusere tilveksten av nye ildtuer. Området som helhet vil da fremstå som langt bedre vedlikeholdt, samtidig som både kulturminner og landskapsstrukturer vil være godt synlige for besøkende.

Steinringene rundt Transteinen har begynt å bli overgrodd, og i løpet av årets skjøtelses sesong bør gresset mellom steinene slås med gressstrimmer for at ringformasjonene igjen skal tre tydelig frem.

Søppel i bukta

Søppelsekker fra siste del av fjorårets søppelplukking må fjernes fra området ved bukta, samtidig som også ny søppel må fjernes.

Gammen

Den rekonstruerte fellesgammen ble restaurert i fjor sommer. Gammen ser igjen fin og velholdt ut, og vil ta seg enda bedre ut når de nye torvsekkene har grodd ordentlig til. Det blir viktig å holde gresset nede inne på gammeområdet, både av estetiske grunner og for å gjøre det mindre attraktivt for smågnagere å bevege seg til og fra gammen.

Gjerdet rundt gammen er ødelagt på flere steder og må repareres for å sikre at sauene holdes ute.

Utedo og bod

Utedoen er i svært god stand og blir pent brukt. Det kan vurderes om det skal settes gjerde på forsiden av bygget for å hindre sau i å legge seg på steinene her, men det ser foreløpig ikke ut til å være en nødvendighet. I boden ved siden av utedoen bør det installeres en ventil dersom boden skal brukes til lagring av ved til gammen.

Handelsneset

På nedsiden av ruinene på handelsneset har det blitt etablert en bål plass med en hvilebenk og provisoriske benker av en pall og flere stokker. Denne bål plassen må fjernes. Hvilebenken kan flyttes til de øvrige benkene ved gammen (eventuelt plasseres der den tidligere har stått ved Handelsneset). Restene etter brent ved/drivtømmer må fjernes helt.

Fiskeplassen

I år var det langt mindre søppel nede på fiskeplassen enn det som har vært vanlig foregående år. Enten har besøkende blitt flinkere til å ta med seg søppel opp igjen, eller så har vinterens stormvær stått for oppryddingen.

På fjellveggen bak fiskeplassen har det imidlertid blitt skrevet med spray/maling på to steder. Det ene stedet var det blitt skrevet en tekst med runer i oransje, mens det på det andre stedet var

skrevet et mannsnavn med blått. Det bør undersøkes om dette kan fjernes. Hvis ikke må det stå som det gjør nå.

Besøkende har bygget tre varder av ulike størrelser i nærheten av fiskeplassen. Disse må tas ned.

Det ser veldig bra ut med de to sløyebenkene som er blitt plassert ut på fiskeplassen i vår, og den ene hadde allerede vært i bruk. Med skyllebøtte og kost/skrubb tilgjengelig vil det bli langt mer fristene for fiskeren å sløye fisken her enn oppe på parkeringsplassen eller toalettene i museumsbygget.

Det planlagte skiltet med kort informasjon til fiskerne bør komme opp ved siden av den første sløyebenken så snart som mulig. Her bør det inkluderes at man er i et hellig/fredet område og at det ikke er tillatt å bygge varder.

Konklusjon

Med unntak av den ildtuebegrodde delen av kulturminneområdet og begynnende gjengroing av kulturminnestien flere steder, fremstår området som helhet som godt vedlikeholdt. Generelt sett er det også lite søppel i området. Sauemøkk bør fjernes fra kulturminnestien jevnlig gjennom hele sommersesongen. Forhåpentlig vil nye sløyebenker og informasjon på fiskeplassen bidra til å redusere forsøplingen av parkeringsplassen.

26.05.2014

Stine Rybråten

Guide- og skjøtselskurs

Den praktiske delen av skjøtselsesongen 2014 startet med guide- og skjøtselskurs på Varanger Samiske Museum og Ceavccageađgi/Mortensnes den 20. og 21. juni. Her fikk sommerguidene en gjennomgang av samisk kulturhistorie, guiderollen og praktiske oppgaver knyttet til drift av museumsbutikken og museets enkle kafévirksomhet. Juoksa Smuk, Per Inge Lindi og Margrethe Ballo sto for guiding og drift av museumsbygget på Ceavccageađgi/Mortensnes i årets sommersesong, fra 16. juni til 17. august. I tillegg arbeidet Chel Barnes med skjøtsel av kulturminneområdet gjennom hele sesongen, periodevis assistert av Lars Jakob Muotka og Aili Johansen. Krister Höök og Aila Sarre utførte delene av skjøtselsarbeidet der bruk av maskinelt utstyr var nødvendig, som i forbindelse med gressklipping og fjerning av ildtuer. Formidlings- og skjøtselsarbeidet ble ledet og bistått av prosjektleder.

Søppel, parkeringsplass og området rundt museumsbygget

Plukkingen av søppel i området ble startet mandag 16. juni. Det ble fjernet mest søppel fra parkeringsplassen, i krattet ved nedgangen til Handelsneset, langs strandkanten og ved fiskeplassen. Selve kulturminneområdet var ikke kraftig forsøpelt. Som i fjor var det mindre søppel i området nå enn det har vært tidligere år.

Gjennom hele sesongen ble det plukket søppel ved behov, hyppigst ved parkeringsplassen og langs stiene. Som under foregående sesonger hadde vi utplassert en stor søppelcontainer ved

parkeringsplassen fra juni til september, men forsøpling av parkeringsplassen er likevel et gjennomgående problem. I tillegg dukker det jevnlig opp bålplasser på parkeringsplassen, til tross for at disse blir fjernet så snart de blir oppdaget.

Torvsekkene som over vinteren var lagret i nærheten av museumsbygget ble fjernet i forkant av sommersesongen og gresset rundt museumsbygget ble slått før åpning.

Fiskeplassen

Sløyebenkene som ble etablert på fiskeplassen våren 2014 ble umiddelbart tatt i bruk av fiskerne. Dette resulterte i mindre forsøpling på parkeringsplassen i form av fiskehoder og fiskeslo utover sesongen. Det er fortsatt en utfordring å få fiskerne til å kaste fiskeslo og hoder på sjøen, men skilt med informasjon som oppfordrer til dette er nå under produksjon. På skiltet vil det også bli informert om at fiskeplassen ligger i et fredet område, at all søppel skal medbringes og at det ikke er tillatt å flytte stein og bygge varder i området.

Stianleggene og vedlikehold av skilt

En oppgradering av stiene var et prioritert område i årets skjøtselsarbeid, og det ble fjernet vegetasjon fra stien i området før og etter eldre steinalder, fra eldre steinalder og ned mot plattformen ved urgravfeltet, samt på stien ned mot offerringen. Hageredskapene (hånddriver og mindre spader) som ble kjøpt inn til formålet fungerte tilfredsstillende, men dette er tidkrevende arbeidet som må videreføres også neste år for at de resterende grusdekte delene av stianlegget skal bli vegetasjonsfri før ny grus påføres. På grunn av sommerens ekstrainsats med ildtuebeskjæring ble det ikke påført ny grus på kulturminnestien i år. Oppgraderingen av stiene må derfor prioriteres neste år.

I tilknytning til stianlegget ble vending av snudde heller i gravura og ved offerringene utført ved behov, så snart en snudd helle ble oppdaget. Kantsteiner på avveie ble også jevnlig lagt tilbake på plass. Sauemøkk ble fjernet fra stiene flere ganger ukentlig gjennom hele sesongen. Skiltene ble sjekket og vedlikeholdt med samme hyppighet. De danner attraktive sitteplasser for fugler i området og må derfor renses flere ganger i uka (se figur 5 neste side).



Figur 5: Skilt med tydelige spor etter fuglebesøk.

Flere av skiltene som består av håndmalte steiner, fikk oppfrisket rødfargen på symbol eller tall. I tillegg fikk utedoen symbol på døra, for tydeliggjøring (se figur 6).



Figur 6: Utedo med påmalt symbol på døra.

Fjerning av ildtuer

Kulturminneområdet er sterkt utsatt for gjengroing av ildtuer. Dette er konstatert i Forvaltningsplanen for Ceavccageadgi/Mortensnes, der et 4-årig rullerende system på beskjæring av ildtuene anbefales.

Til tross for at området beites av sauer sommerstid, klarer ikke de beitende sauene å få bukt med ildtuene. Disse må derfor fjernes manuelt, ved hjelp av ryddesag med trekanskjær. En rehabilitering av den gressdekte delen av kulturminneområdet har de siste årene utgjort første ledd i arbeidet med å få hele det vestlige området tilbake til den tilstanden det var i før krigen. Der ildtuer ble fjernet i 2012, åpnet den nye tilgjengeligheten til kulturminnene og formasjonene i grunnen for en større landskapsforståelse. Blant annet kan man nå tydelig se hvor i området det var langfjære/langgrunt og hvordan tuftene er plassert i forhold til datidens strandsone (se figur 7).



Figur 7: Delen av vestområdet som ble restaurert i 2012 og som i sommer ble vedlikeholdt med midjestyrt gressklipper. Legg merke til skillet mellom det restaurerte området og ildtuene til venstre i bildet. Ildtuekannten følger strandlinjen og bidrar nå til å markere havnivået på den tiden tuftene i vestområdet utgjorde boliger (ca. 1800 f.Kr.).

Tidligere års betydelige arbeid med å fjerne ildtuer langs kulturminnestien ble i år videreført gjennom en omfattende innsats med ildtuebeskjæring på Middelalderneset, fra Transteinen og ned til sjøen. Dette har høynet kvaliteten på området betraktelig. Kulturminner og strukturer i landskapet som i årevis har vært skjult av ildtuer er igjen synlige for besøkende (se figur 8). I tillegg har vestområdet blitt vedlikeholdt med beitepusser/gressklipper for å hindre ildtuer i å etablere seg på nytt.



Figur 8: Middelalderneset der skjulte kulturminner på nytt har kommet til syne. I forgrunnen: Tuft etter båtnaust som var i bruk rundt år 1000 e.Kr.

Sommerens skjøtselsarbeidere observerte en klar økning i antall besøkende på Middelalderneset etter at området ble ryddet. Tidligere har de fleste gjestene valgt å gå snarveien ned til den rekonstruerte fellesgammen, fordi alle ildtuene i området har gjort det vanskelig å skille gammetufter ut fra øvrige strukturer i terrenget. Generelt sett har denne delen av kulturminnestien de siste årene fremstått som overgrodd og vært lite attraktiv. I dag er inntrykket av Middelalderneset et helt annet, noe som altså allerede har virket inn på de besøkendes bevegelsesmønster.

Mens mange gammetufter nå er godt synlige på begge sider av kulturminnestien på Middelalderneset, er det enkelte som fortsatt bare avtegner seg svakt i landskapet. Gjennom å plassere en stein med påmalt gammetuftsymbol ved den enkelte tuft, vil besøkende lettere kunne danne seg et bilde av mengden gammetufter på Middelalderneset. Samtidig som slike steiner vil bidra til å synliggjøre svakt markerte gammetufter, vil de ikke rage i terrenget. Dermed vil de heller ikke forstyrre helhetsinntrykket av området.

Med tiden som var til rådighet til årets ildtuebeskjæring var det ikke mulig å fjerne alle ildtuer på hele Middelalderneset. De ildtuene som nå står igjen utgjør en omtrentlig markering av havnivået i middelalderen (se figur 8 og 9). Dersom det skulle være midler til ytterligere ildtuebeskjæring kommende sesong, vil det være ønskelig å gå i gang med den resterende delen av vestområdet, nord-øst og øst for Middelalderneset og gammen.

Ytterligere anbefaler Sametinget at det dyrkede området nord for Middelalderneset beitepusses etter at frosten har satt seg i bakken (se befaringsrapport for 2014, side 10). Det er inngått en muntlig avtale med Sindre Johansen som eier jordstykket og har sau på beite i kulturminneområdet om dette. Johansen har tilgang til denne delen av området fra vest og kan dermed unngå å kjøre via det øvrige kulturminneområdet for å beitepusse denne delen. Å få fjernet ildtuene fra denne delen

vil ikke bare være av estetisk verdi, men vil også bidra til at sauene synes gressmarka er mer attraktiv og føre til større grad av beiting her. Dermed vil det også bli mindre slitasje på selve det tilrettelagte området.

Transteinen

Steinringene rundt Transteinen var begynt å bli overgrodd, og det ble i år prioritert å slå gresset mellom steinene med gresstrimmer for deretter å rake gresset bort fra området. Dette arbeidet resulterte i at ringformasjonene igjen trer tydelig frem (se figur 9).

Transteinen er en yndet hvileplass for sau (se figur 10), noe som resulterer i mye sauemøkk i ringformasjonene. Her har det derfor blitt fjernet møkk en til to ganger ukentlig gjennom hele sommersesongen.



Figur 9: Steinringene rundt Transteinen er igjen godt synlige. I bakgrunnen mot venste sees Middelalderneset. Før ildtuene på Middelalderneset ble fjernet var området dekket av høyt gress, som i bakgrunnen mot høyre.



Figur 10: Lam ved Transteinen.

Gammen

Fjorårets restaurering av gammen gjør at den igjen ser fin og velholdt ut. I løpet av sommeren har de fleste nye torvsekkene begynt å gro til og i løpet av kommende sesong vil hele gammen igjen være dekket av gress.

Gresset rundt gammen har blitt klipt flere ganger gjennom sesongen, både av estetiske grunner og for å holde smågnagere unna gammen.

Gjerdet rundt gammen er reparert av året, men det begynner nå å bli modent for utskiftning. Etter avtale med Krister Höök byttes gjerdet ut i forkant av neste sesong, slik at nytt gjerne står ferdig før sauene slippes på sommerbeite i kulturminneområdet.

Digital innmåling av kulturminner

Ceavccageađgi/Mortensnes kulturminneområde er områdefredet og ligger i Askeladden, Riksantikvarens offisielle database over fredete kulturminner. Innenfor områdefredningen er det her lagt inn flere "tuftfelt" og "urgravfelt". Disse feltene er ikke innmålt, men avmerket manuelt. Dette er nyttig i forhold til å kunne vise til de områdene hvor det er konsentrasjoner av tufter eller graver, men gir ikke informasjon om det enkelte kulturminnet. Ved å måle inn hvert eneste kjente kulturminne innenfor kulturminneområdet vil man kunne få den nødvendige oversikten som gjør at det for fremtiden vil være lettere å identifisere eventuelle endringer og skader på de registrerte kulturminnene. Med unik ID og egen geometri vil de enkelte kulturminnene lett kunne skilles fra hverandre.

I 2011 ble det foretatt digitale registreringer av kulturminner i form av tufter langs kulturminnestien på Ceavccageađgi/Mortensnes (se *Rapport 2011 Mortensnesregistreringer*).

I 2013 ble arbeidet med digital registrering av kulturminner i urgravfeltet påbegynt. Dette arbeidet ble utført av Ole Mattis Siri og Bård Kostamo, ledet av Stine Rybråten. Arbeidet ble utført i tett dialog med Audhild Schanche og Kjersti Schanche ved Sametingets avdeling i Varangerbotn. I løpet av perioden ble hoveddelen av urgravfeltet undersøkt og totalt 180 kulturminner registrert (se *Rapport Kulturminneregistrering Ceavccageađgi/Mortensnes 2013-2014*).

I 2014 fortsatte arbeidet med kulturminneregistreringene. Denne sommeren ble registreringene foretatt av Ole Mattis Siri, Audhild Schanche (Sametinget) og Stine Rybråten, før det i løpet av høsten ble slutført av Ole Mattis Siri. Etter vurderinger gjort av Sametinget, og med ønsket om å få så mange kulturminner som mulig registrert innenfor det totale fredningsområdet, begynte vi i år lengst øst i det fredete området, inn mot bebyggelsen i Per Larsavik. I løpet av sommeren og høstens registreringer ble i alt 320 kulturminner registrert. 253 av disse kulturminnene er urgraver (se vedlegg 2: *Rapport Kulturminneregistrering Ceavccageađgi/Mortensnes 2013-2014*, side 28).



Figur 11: Kulturminneregistrering sommeren 2014.

Arbeidet med å legge de digitalt registrerte kulturminnene med foto og beskrivelser inn i Askeladden er påbegynt og vil bli ferdigstilt i løpet av første kvartal 2015.

Museumsbygget, butikk og kafé

De siste årene har det vært mulig å holde museumsbygget på Ceavccageadgi/Mortensnes åpent gjennom hele sommersesongen, med daglige faste åpningstider fra midten av juni til midten av august. Sammen med gratis inngang i museets utstilling om samisk tro og mytologi, enkelt servering og en utvidelse av tilbudet i museumsbutikken, har dette ført til en jevn økning i antall besøkene i museumsbygget så vel som en økning i salgsinntekter. Sesongen 2011 ble preget av rehabiliteringsarbeid som følge av en vannlekkasje i bygget den foregående vinteren, men følgende tall er registrert de tre siste årene:

Tabell 1: Oversikt over antall besøkende i museumsbygget på Ceavccageadgi/Mortensnes og inntekter fra museumsbutikken sommeren 2012, 2013 og 2014.

	2012	2013	2014
Antall besøkende	Ufullstendige tall	1 272	1 524
Salgsinntekter (NOK)	19 451	31 234	47 613

I tillegg til ufullstendig besøksstatistikk for 2012 må det nevnes at det ikke var betalingsterminal i museumsbutikken sommeren 2012, noe som kan ha ført til lavere salgsinntekter dette året. Tabellen viser likevel en tydelig økning både i antall besøkende og i inntekter fra 2013-sesongen til 2014-sesongen.

Tilknytning til andre prosjekter

I tillegg til arbeidet med skjøtsel og formidling av Ceavccageadgi/Mortensnes kulturminneområde, har prosjektleder deltatt i flere andre prosjekt og samarbeidet med andre institusjoner.

Digitalguide Ceavccageadgi/Mortensnes

Med støtte fra Norsk kulturråd har Varanger Samiske Museum, inkludert prosjektleder, utviklet en digitalguide for Ceavccageadgi/Mortensnes. Bakgrunnen for arbeidet med å etablere en digital formidling av kulturminneområdet var ønsket om en mer engasjerende og spennende synliggjøring av de – for mange – unnselige kulturminnene i området, og forklare sammenhengen mellom landskapet, naturressursene og kulturhistorien på en illustrerende og tydelig måte. Ved å gjøre våre besøkende mer oppmerksomme på hva som faktisk finnes av kulturminner på Ceavccageadgi/Mortensnes vil de også få en større forståelse for betydningen av å ta vare på denne unike kulturarven. I tillegg bidrar digitalguiden til å vise at kunnskap om fortiden er basert på tolkninger, den gjør kulturminneområdet tilgjengelig også utenom museets åpningstider og bidrar til en mer engasjerende formidling av samisk kulturarv også til ungdom og skolebarn.

Sommeren 2013 ble digitalguiden lansert på Varanger Samiske Museums 20-års markering av Ceavccageadgi/Mortensnes kulturminneområde. I forkant av sommeren 2014 var digitalguiden tilgjengelig som App i norsk, samisk og engelsk versjon.

DIGSAM – Digitalisering av samisk kulturarv

I 2014 har prosjektleder for Ceavccageadgi/Mortensnes kulturminneområde sammen med kolleger ved Varanger Samiske Museum inngått som samarbeidsdeltakere i prosjektet *Digitalisering av samisk kulturarv. Formidling og verdiskapning i det moderne samiske kompetansesamfunnet* (DIGSAM), ledet av Camilla Brattland ved NIKU (Norsk institutt for kulturminneforskning). Prosjektet er treårig og avsluttes i 2016. Gjennom deltakelsen i prosjektet har det blant annet blitt frigjort midler til oversettelse av digitalguiden til samisk og til å leie inn ekstra hjelp til arbeidet med å legge de digitalt registrerte kulturminnene på Ceavccageadgi/Mortensnes inn i Riksantikvarens kulturminnedatabase Askeladden. I tillegg bidrar deltakelsen i DIGSAM til at nye nettverk etableres og til en kompetanseheving og økt bevissthet i forhold til VSMs arbeid med innsamling, bevaring og formidling av samisk kulturarv.

Øvrige prosjekt

Prosjektleder for Ceavccageadgi/Mortensnes har i tillegg til overnevnte prosjekt fortsatt samarbeidet med representanter for Nasjonal Turistveg Varanger når det gjelder den planlagte etableringen av en parkeringsplass/rasteplass i tilknytning til kulturminneområdet.

Dersom det fortsatt vil være tilsatt en forvalter for Ceavccageadgi/Mortensnes i 2015, vil det bli gjennomført et samarbeid med forskningsprosjektet *Arctic Domestication in the era of the Anthropocene*, ledet av professor Marianne Lien ved sosialantropologisk institutt, Universitetet i Oslo. Dette samarbeidet er blant annet planlagt å resultere i en museumsutstilling (vandreutstilling).

Prosjektleder har hatt jevnlig kontakt med Statens Naturoppsyn (SNO), Destinasjon Varanger, reiselivsorganisasjonen for Nesseby og Vadsø, og Naturvernforbundets lokallag gjennom hele prosjektperioden. Dette samarbeidet har blant annet ført til planleggingen av en sti opp til fjellet bak kulturminneområdet. Befaring av mulig trasé ble foretatt våren 2013, det er avholdt bygdemøte om stien og tillatelser fra grunneiere er i ferd med å bli innhentet. Dersom finansiering går i orden vil stien kunne åpnes i løpet av sommersesongen 2015. I samarbeid ned Naturvernforbundet er det i tillegg påbegynt et arbeid med å få ryddet opp i den nedlagte revefarmen som grenser til kulturminneområdet.

Kompetanseheving

Som ledd i arbeidet med skjøtsel og formidling av Ceavccageadgi/Mortensnes kulturminneområde og tilhørende nettverksarbeid, deltok prosjektleder 21.-24. august 2014 på en studietur til Sveits i regi av Varanger Næringsssenter. Varanger Næringsssenter jobber sammen med kommunene Vardø, Vadsø, Unjárga-Nesseby og Båtsfjord om næringsutvikling basert på natur- og kulturverdier. Studieturen var et ledd i næringsssenterets arbeid med å se på muligheten for å etablere en regionalpark i Varanger, og i tillegg til ordførere fra de ulike kommunene på Varangerhalvøya var representanter fra fylkeskommunen, lokalt næringsliv, ulike kulturinstitusjoner og småskala gårdsbedrifter invitert til å delta.

Studieturen bestod av besøk til UNESCO biosfærepark Entlebuch, lokale bedrifter tilknyttet parken, ysteribesøk i Meiringen og foredrag og omvisning i Sihlwald besøksenter og opplevelsespark. I tillegg ble det holdt foredrag av Nina Liechti, markedsansvarlig i Entlebuch biosfærepark og Tina Müller fra Nettverk Sveitsiske Parker, orientering og foredrag om temaveier av forfatter Susanna Schmied-German og Thomas Hofstetter fra Naturpark Schaffhausen, foredrag om oppbygging og tilrettelegging av kulturattraksjoner og aktiviteter langs gamle ferdselsårer i Sbrinz av Werner Grossniklaus, og informasjon om arbeidet med norske regionalparker av Erling Oppheim fra Nærøyfjorden verdensarvpark/Norske parker.

Turen var svært inspirerende med tanke på formidling av Ceavccageađgi/Mortensnes kulturminneområde. Den resulterte i gode ideer knyttet til konkrete tiltak som blant annet utforming av skilt og aktiviteter for barn som besøker kulturminneområdet, og synliggjorde viktigheten av målgruppebevissthet og helhetstenkning i kulturformidlingen. Et viktig resultat av turen, ut over konkret nytte for egen institusjon, var i tillegg kontakten som ble etablert mellom deltakerne fra ulike kulturinstitusjoner og næringslivsbedrifter. Evnen til samarbeid kom tydelig frem i besøkene og foredragene i Sveits, mens samarbeidet på tvers av kommunene i Varanger foreløpig er begrenset, med unntaket av arbeidet som er gjort med fugleturismen i regionen. Studieturen resulterte i et godt førstesteg på veien til økt samarbeid ved at representanter fra næringsliv og kulturinstitusjoner nå i langt større grad kjenner til hverandre og er enige om å jobbe sammen for å synliggjøre alt Varanger har å by på, både overfor lokalbefolkningen og besøkende.

26.-28. november 2014 deltar prosjektleder på konferansen *Rethinking Sámi cultures in museums* på Universitetet i Oslo.




Figur 12: Markedsansvarlig i Entlebuch biosfærepark, Nina Liechti, forteller om de ulike temastiene i Heiligkreuz.

Oversikt over resultatoppnåelse for prosjektperioden

I det følgende gis det en punktbasert oversikt over tiltak som er påbegynt/gjennomført på Ceavccageađgi/Mortensnes i løpet av perioden med prosjektmidler fra Miljøverndepartementet:

- Utbedring og restaurering av stianlegg. Stianlegget krever årlig vedlikehold, i form av fjerning av vegetasjon og påfylling av grus. I tillegg må det fjernes saueskitt fra områder der det blir spesielt mye av dette. Saueholdet i området bidrar til å holde vegetasjonen nede, men medfører også en del merarbeid.
- Restaurering av helleur. Tråkk utenom stier medfører at heller snues, slik at det enhetlige preget med lavvekst forstyrres og gravura endrer karakter. Oppsyn gjennom at museumsbygget er bemannet i sommersesongen reduserer slik slitasje, men en årlig utbedring gjennom at heller snues slik at lavsiden ligger opp er likevel påkrevd.
- Beskjæring av ildtuer. Dette har resultert i nye kulturminneregistreringer og ny tilgjengelighet i de vestlige delene av fredningsområdet, inkludert Middelalderneset. Tuftene her er nå synlige for besøkende, og i tillegg kan bekken gjennom området igjen sees og høres.
- Innkjøp av beitepusser til bruk med ATV for vedlikehold av områder der ildtuene er blitt fjernet. Jevnlig bruk av beitepusseren i de restaurerte områdene vil hindre ildtuene i å etablere seg på nytt.
- Digital innmåling av 716 kulturminner i fredningsområdet på Ceavccageađgi/Mortensnes, både i og utenfor det tilrettelagte området. Dette har resultert i en helt nødvendig, og lenge tiltrengt, oversikt over det enkelte kulturminne og områdets samlede totalitet av kulturminner. Om kort tid vil alle registreringene være lagt inn i Askeladden og med det være tilgjengelige både der og i Kulturminnesøk.
- Restaurering av fellesgammen. Besøkgammen var svært nedslitt, og Miljøverndepartementets midler har muliggjort en helt nødvendig restaurering. Gammen ble gjenåpnet i forbindelse med Varanger Samiske Museums 20-års markering av Ceavccageađgi/Mortensnes kulturminneområde. Fortsatt bruk krever årlig vedlikehold av gammen.
- Utvikling av Digitalguide Ceavccageađgi/Mortensnes. Guiden ble lansert i forbindelse med Varanger Samiske Museums 20-års markering av Ceavccageađgi/Mortensnes kulturminneområde og foreligger nå som App i norsk, samisk og engelsk versjon.
- Anlegging av sløyebank ved fiskeplassen under fuglefjellet. Dette har ført til redusert forsøplingen på parkeringsplassen.
- Innsamling og formidling av tradisjonsstoff om den historiske bruken av området.
- Deltakelse i arbeidsgruppen som har jobbet med å få Ceavccageađgi/Mortensnes inn på Norges tentative verdensarvliste, ledet av Sametinget. Lokalitetene som inngår i søknaden om plass på den tentative listen består av Ceavccageađgi/Mortensnes som kjernelokalitet, samt Noidiidčearru, Gollevárri og Gropbakkengen. Med dette er både Nesseby, Tana og Båtsfjord kommune representert.

- Deltakelse i utarbeidelse og gjennomføring av valgfagsemne for ungdomstrinnet ved Nesseby oppvekstsenter, med temaet kulturminneforvaltning. Her har elevene blant annet fått opplæring i digital kulturminneregistrering og deltatt i praktisk registreringsarbeid.
- Utvidelse av tilbudet i museumsbutikken på Ceavccageađgi/Mortensnes, med påfølgende økt besøkstall og omsetning.
- Produksjon av gratis brosjyre med informasjon om kulturminneområdet og kart over kulturminnestien (se vedlegg 1, side 27).
- Etablert samarbeid med Nesseby Kommune og Nasjonal Turistveg i forbindelse med Nasjonal Turistvegs prosjekt for utbedring av parkeringsplassen på Ceavccageađgi/Mortensnes.
- Etablert kontakt med øvrige kulturinstitusjoner og næringsliv i Varanger i arbeidet med å synliggjøre og fremme de natur- og kulturbaserte mulighetene i regionen.
- Planlegging av tursti opp til fjellet nord for Ceavccageađgi/Mortensnes. Her vil besøkende kunne få en unik oversikt over kulturminneområdet, samtidig som de fra toppen av fjellet ser langt innover Varangerhalvøya. Turstien vil bidra til å tydeliggjøre koblingen mellom ressursutnyttelsen i Varangerfjorden og på Varangervidda og betydningen denne kombinasjonen hadde.
- Påbegynt arbeidet med å få ryddet opp i den nedlagte revefarmen som grenser til kulturminneområdet. Det er etablert kontakt med nåværende eier, Nesseby kommune og Naturvernforbundet.



Figur 13: Fra arbeidet med restaurering av gammen sommeren 2013.

Budsjett og regnskap

Budsjett 205 MD-Mortensnes forvaltning 2014

Utgifter:

Forvalter/formidler, 100% stilling m. sos.utg.	650.000
Lønn skjøtselsarbeidere/Guider/infomedarb.	70.000
DIV. utstyr og materiell, informasjonssenter	10.000
Div. utstyr og materiell, utanlegg	30.000
Transport/kjøregodtgjørelse	10.000
Reise (faglige reiser, møtevirksomhet, kurs)	40.000
Innkjøp salg	10.000
Annonsering, informasjonstiltak	30.000
<u>Overhead (30% av forvalter/formidlers lønn)</u>	<u>200.000</u>
Sum	1.100.000

Inntekter:

Nesseby kommune	50.000
<u>Tilskudd fra MD</u>	<u>1.000.000</u>
Sum	1.050.000

Som budsjettet viser vil utgiftene være noe høyere enn 1 million.
Dette Dekkes inn over salgsinntekter og egne midler.

Foreløpig regnskap 205 MD-Mortensnes forvaltning 2014 (Pr. 30.09.2014)

Lønninger inkl. kostn.	319.596,70
Varer/tjenester	46.972,60
<u>Overhead</u>	<u>200.000,00</u>
Sum	566.569,30
Finansiering	
<u>Fondsavsatt fra 2013</u>	<u>878.768,67</u>
Resterende beløp	312.199,37

(Gjenstående beløp etter desember 2014 overføres til 2015)

Gjenstående arbeid

Som regnskapet viser, kommer det ved utgangen av 2014 å gjenstå en begrenset sum prosjektmidler. Disse vil gå med til å ferdigstille arbeidet med å overføre informasjon fra kulturminneregistreringene til Askeladden, Riksantikvarens offisielle database over fredete kulturminner og kulturmiljøer i Norge. I tillegg vil prosjektleder bruke den siste tiden i stillingen til å forberede sommersesongen 2015 og utarbeide en formidlings- og tilretteleggingsplan for Ceavccageađgi/Mortensnes samt en detaljert skjøtselsplan for kommende sesonger. Formidlingsplanen vil kunne danne utgangspunkt for det videre arbeidet med Ceavccageađgi/Mortensnes ved eventuelt fremtidige bevilgninger til kulturminneområdet. Skjøtselsplanen vil foreligge i to versjoner. Én versjon blir utarbeidet med tanke på å følge opp områdets skjøtselsbehov dersom Ceavccageađgi/Mortensnes blir bevilget faste, årlige tilskudd tilsvarende de nåværende prosjektmidlene. Med en økonomisk ramme som muliggjør et vedlikehold og en forbedring av kulturminneområdet i den størrelsesorden som har kunnet finne sted de siste årene, vil det viktige arbeidet som har blitt gjort i prosjektperioden kunne videreføres og utvikles. Den andre versjonen av skjøtselsplanen vil skissere nødvendige prioriteringer innenfor en begrenset budsjettamme på 120 000 NOK, beløpet som i dag utgjør ordinære skjøtselsmidler fra Sametinget.

Veien videre

Siste del av rapporten presenterer anbefalinger for det videre arbeidet med forvaltningen av Ceavccageađgi/Mortensnes.

Skjøtsel og formidling

Det er av stor betydning at kontinuiteten i skjøtselsarbeidet på Ceavccageađgi/Mortensnes ikke stopper opp. Arbeidet med beskjæring av ildtuer viser hvor fort deler av området gror til dersom beskjæring ikke foretas jevnlig. Det samme gjelder vedlikehold av skilt og stianlegg, vending av snudde steinheller i ura, fjerning av nyoppsatte steinvarder og forsøpling av kulturminneområdet som helhet.

En utbedring av parkeringsplassen ved kulturminneområdet er nødvendig for en bedre tilrettelegging for publikum, samtidig som det vil bidra til å redusere forsøplingen i området. Statens Vegvesen har gjennom satsningsområdet Nasjonale turistveger utarbeidet et skisseprosjekt for ny parkeringsplass ved Ceavccageađgi/Mortensnes. Dette skisseprosjektet inkluderer atkomst til museumsbygningen, samt møblering av uteområdet ved museet. Videre forprosjektering er blitt utsatt flere ganger og for øyeblikket håper Statens Vegvesen å få gjennomført anlegget i 2016, med forbehold om tilstrekkelig finansiering som også inkluderer et lokalt bidrag fra Nesseby kommune. Varanger Samiske Museum og prosjektleder er i dialog med både kommunen, Statens Vegvesen og Sametinget i denne prosessen, for å forsøke å bidra til å få dette viktige arbeidet gjennomført.

Med klare signaler fra Riksantikvaren om at Ceavccageađgi/Mortensnes vil bli oppført på Norges tentative verdensarvliste, bør vi belage oss på en økning i antall besøkende til kulturminneområdet i årene som kommer. Derfor vil det allerede nå være nødvendig å utforme en formidlings- og tilretteleggingsplan for området. I dag formidles området gjennom museumsbygget, skilting i området, personlig guiding av grupper, en håndguide og en digitalguide. Disse formidlingsformene fungerer godt per dags dato, men en god formidlings- og tilretteleggingsplan vil skape bevissthet om

hvordan kulturminneområdet formidles, samtidig som den vil sørge for at området blir tatt godt vare på også i fremtiden. Muligheten for å holde museumsbygget åpent i sommersesongen er et viktig ledd i formidlingen, og dermed skjøtselen, av kulturminneområdet.

Prosjektmidlene fra Miljøverndepartementet til ekstraordinær skjøtsel har synliggjort hvor stor arbeidsinnsats som må til for å vedlikeholde et kulturminneområde på Ceavccageađgi/Mortensnes' størrelse. Vi håper dette arbeidet kan fortsette i samme størrelsesorden gjennom faste årlige tilskudd. Også utover den nåværende treårsperioden med ekstrabevilgninger til Ceavccageađgi/Mortensnes trenger kulturminneområdet en forvalter som kan styre og planlegge en helhetlig, langsiktig forvaltning som inkluderer skjøtsel, formidling og tilrettelegging av området.

Behov for videreføring av tilskudd

Driftsorganisasjonen som Ceavccageađgi/Mortensnes inngår i ble endret 4. juni 2012. Den nye konsoliderte enheten Deanu ja Várjjat museasiida/Tana og Varanger museumssiida (DVM/TVM) vil i årene som kommer ha i oppgave å videreutvikle skjøtsels- og formidlingsarbeidet ved museene som inngår i stiftelsen, heriblant Varanger Samiske Museum. Denne nye driftsorganisasjonen vil dermed bidra til at skjøtselen av Ceavccageađgi/Mortensnes inngår i en større sammenheng, noe som vil bidra positivt til den fremtidige driften av kulturminneområdet.

Selv om en eventuell realisering som verdensarvsted ligger flere år framover i tid, tilsier dette initiativet at formidlingsarbeidet på Ceavccageađgi/Mortensnes bør sees i en videre sammenheng, og også omfatte andre viktige kulturminnelokaliteter samt Varangers naturhistorie. Blant annet når det gjelder geologi – der Ceavccageađgi/Mortensnes er en ettertraktet ekskursjonslokalitet gjennom stedets rike forekomst av varangertillitt - er det et stort uforløst formidlingspotensiale. Å få til større synergieffekter med turistsatsningen i Varanger er også ønskelig. Fuglefjellet som befinner seg innenfor fredningsområdet på Ceavccageađgi/Mortensnes danner et godt utgangspunkt for et samarbeid knyttet til regionens økende fugleturisme. I Varangers arbeid med å utvikle tilbudene knyttet til Nasjonalparken, samt Varanger næringsssenters pågående forprosjekt knyttet til en natur- og kulturbasert regionalpark, vil Ceavccageađgi/Mortensnes kunne tilføre et essensielt kulturhistorisk bidrag.

For å sikre de store kulturminneverdiene på Ceavccageađgi/Mortensnes, ivareta og videreføre gjennomførte satsinger og utvikle nye tiltak med utgangspunkt i områdets store formidlingspotensial, er det behov for en permanent økonomisk ordning. Dersom dette ikke oppnås, må i verste fall så godt som all drift i området legges ned og museumsbygget må igjen stenge. Dette vil være svært beklagelig, med tanke på den fremtidsrettede innsatsen som er lagt ned på kulturminneområdet takket være midlene fra Miljøverndepartementet, og de øvrige ressurser og krefter som er investert i tilrettelegging av området.

Oppsummert punktliste - Behov for videreføring av tilskudd

- Prosjektmidlene fra Miljøverndepartementet til ekstraordinær skjøtsel har synliggjort hvor stor arbeidsinnsats som må til for å vedlikeholde et kulturminneområde på Ceavccageadgi/Mortensnes' størrelse.
- Det er av stor betydning at kontinuiteten i skjøtselsarbeidet på Ceavccageadgi/Mortensnes ikke stopper opp. Dette gjelder for vedlikehold av skilt og stianlegg, vending av snudde steinheller i ura, fjerning av nyoppsatte steinvarder og forsøpling av kulturminneområdet som helhet. Arbeidet med beskjæring av ildtuer viser hvor fort deler av området gror til dersom beskjæring ikke foretas jevnlig.
- Et viktig ledd i formidlingen, og dermed skjøtselen, av Ceavccageadgi/Mortensnes vil være å kunne fortsette å holde museumsbygget åpent for besøkende i sommersesongen.
- En utbedring av parkeringsplassen ved kulturminneområdet er nødvendig for en bedre tilrettelegging for publikum, samtidig som det vil bidra til å redusere forsøplingen i området. Varanger Samiske Museum er avhengig av å ha en person som kan følge opp det påbegynte samarbeidet mellom museet, Statens vegvesen, Nesseby kommune og Sametinget, og som kan ha en koordinerende rolle og bidra med museumsfaglige innspill i arbeidet med ny parkeringsplass.
- Ceavccageadgi/Mortensnes kulturminneområde trenger også i tiden fremover en forvalter som kan styre og planlegge en helhetlig, langsiktig forvaltning som inkluderer skjøtsel, formidling og tilrettelegging av området, og som kan se formidlingsarbeidet på Ceavccageadgi/Mortensnes i en videre sammenheng.
- Med klare signaler fra Riksantikvaren om at Ceavccageadgi/Mortensnes vil bli oppført på Norges tentative verdensarvliste, bør vi belage oss på en økning i antall besøkende til kulturminneområdet i årene som kommer. I tillegg bør formidlingsarbeidet omfatte Varangers naturhistorie og andre viktige kulturminnelokaliteter.
- Det påbegynte samarbeidet med øvrige kulturinstitusjoner og næringsliv i Varanger om å synliggjøre og fremme de natur- og kulturbaserte mulighetene i regionen bør videreføres og videreutvikles:
 - ✓ Fuglefjellet på Ceavccageadgi/Mortensnes danner et godt utgangspunkt for samarbeid knyttet til regionens økende fugleturisme.
 - ✓ I Varangers arbeid med å utvikle tilbudene knyttet til Nasjonalparken, samt Varanger næringscenters pågående forprosjekt knyttet til en natur- og kulturbasert regionalpark, vil Ceavccageadgi/Mortensnes kunne tilføre et essensielt kulturhistorisk bidrag.
- For å sikre de store kulturminneverdiene på Ceavccageadgi/Mortensnes, ivareta og videreføre gjennomførte satsinger og utvikle nye tiltak med utgangspunkt i områdets store formidlingspotensial, er det behov for en permanent økonomisk ordning for kulturminneområdet.

Vedlegg 1: Brosjyre for kulturminneområdet



Museumsbygget

- Museet på Ceavccageadgi/Mortensnes inneholder
- En museumsbutikk
 - En museumskafé med enkel servering
 - En spenningsfull utstilling om samisk tro og mytologi

Utstillingen *Luonda – bærte eardet/hellig landskap* tar utgangspunkt i tradisjonell samisk naturforetelse og fortellingen om en besjelet natur.

I samisk mytologi finnes det guder og makter overalt rundt oss, i landskapet, i botnen og i ulike sfærer over og under oss. Flere verdener eksisterer parallelt med hverandre. Den verden der mennesker, dyr og andre vesener oppholder seg, de døde verden, åndeverdnen og gudaverdnen. Verdnenes finnes i flere nivåer: under bakken, oppå bakken og i himmelen. Noen ser vi, og noen ser vi ikke.

I tillegg til formidling av samisk naturforetelse åpner utstillingen for refleksjon rundt menneskets væren i verden.

Åpningstider sommersesongen, midten av juni til midten av august:
Hver dag 10.00 – 16.00


Vårstet Sami Musei/ Váranger Samiske Museum
Sentralbord: tlf 41 07 00 50
E-post: vsm-info@dmv.no
Postadresse: Tana og Váranger Museumsleida
9840 Várangerbotn



Digitalguiden

For digital formidling av Ceavccageadgi/Mortensnes kulturminneområde, last ned vår gratis digitalguide-app for iPhone/iPad og Android. Se www.varstet.org

Guiden formidler kulturminneområdet på en ny og spennende måte. Gjennom rekonstruksjoner presenteres blant annet isens tilbakeværing etter siste istid og beiliger fra eldre og yngre steinalder. Du får se unike gjenstander fra graver, lese eller høre sagn og eventyr fra området, og lære mer om sentrale trekk ved den samiske kulturens fremvækt.



Ceavccageadgi Mortensnes kulturminneområde



Ceavccageadgi/Mortensnes

Ceavccageadgi/Mortensnes er et av de rikste og mest eierne kulturminneområdene i Skandinavia. Her finnes det spor etter kontinuerlig bosetning i mer enn 10 000 år, i tillegg til ulike offerplasser og et for-løstent gravfelt med nær 400 graver.

Som en følge av landhevingen etter siste istid ligger de eldste bosetningsporene høyest i terrenget, ved den nåværende lytningen. Da havet trakk seg tilbake og nytt land ble frigjort, flyttet folk etter. En vandring nedover i terrenget lenge den trettallagte kulturten blir derfor også en vandring fremover i tid.



Transteinen
Ceavccageadgi, område samiske navn, er også navnet på en reist offerstein som på norsk kalles Transteinen.



Gammen
Inne på kulturminneområdet er en rekonstruert fellesgamme åpen for besøkende.



1. Eldre steinalder 8000-4500 f.Kr.

Den tidligste bosetningen på Ceavccageadgi/Mortensnes er datert til mellom 8-9000 f.Kr. Her finnes rester etter boliger.

2. Yngre steinalder 4500-2000 f.Kr.

I denne perioden ble beboerne ålrene. I området finnes det 46 tufte med reddegrube gub og spor etter beboelse i utkanten.

3. Yngre steinalder Gressbelden

Med slutten av yngre steinalder ble mer en større og mer raskegrud boligtype med tre sørganger kalt Gressbelden.

4. Tidlig metalltid 1800 f.Kr.-0

Hullstypen i denne perioden, Mortensneshus, mangler spor etter engstegpark. Trøig brynter kan en henging i stein. I tidlig metalltid finner vi de første spor av den samiske kulturen Petruvstet.

5. Jernalder år 0-1050 e.Kr.

Ceavccageadgi/Transteinen er en reist offerstein omgitt av 13 steilringer. Steinen ble gravsturn med tren for å sette god helsefæle.

6. Middelalder 1050-1600 e.Kr.

I området finnes det rester etter flere samiske gravplasser av ulike form og størrelse.

7. Gammen. Rekonstruert fellesgamme

Gammen er åpen for besøkende. Varstetmuseum.

8. Handelssted fra slutten av 1700-tallet

År 1784, på 1600-tallet var Mortensnes et blomstrende handelssted med handelsforretninger til Kjøbenhavn og Hamburg.

9. Gravur

Gravfeltet på Mortensnes har vært i bruk i ca. 2000 år, fra 1000-tallet f.Kr. til 1600-tallet e.Kr. Det består av utgraver, en fellesgravplass på samiske graver i stein, under rester og i furu.

10. Offersted

En av to ringformede offerplasser på Mortensnes bygd i stein. Offerplassen kan ha vært brukt i forbindelse med begravelser.

**Vedlegg 2: Rapport kulturminneregistrering
Ceavccageadgi/Mortensnes 2013 - 2014**

Rapport

Kulturminneregistreringer

Ceavccageadgi/Mortensnes 2013 - 2014



**Ole Mattis Siri
Bård Kostamo
Stine Rybråten**

Innhold

Bakgrunn	32
Innmåling	33
Erfaringer fra innmålingsarbeidet	33
Utfordringer under innmålingsarbeidet	34
Innmåling av kulturminner som ikke tidligere er registrerte	36
Veien videre	37
Kulturminneregistreringer i urgravfeltet på Ceavccageadgi/Mortensnes 2013 og 2014	38

Bakgrunn

Ceavccageađgi/Mortensnes kulturminneområde er områdefredet og ligger i Askeladden, Riksantikvarens offisielle database over fredete kulturminner. Innenfor områdefredningen er det her lagt inn flere "tuftefelt" og "urgravfelt". Disse feltene er ikke innmålt, men avmerket manuelt. Dette er nyttig i forhold til å kunne vise til de områdene hvor det er konsentrasjoner av tufter eller graver, men gir ikke informasjon om det enkelte kulturminnet. Ved å måle inn hvert eneste kjente kulturminne innenfor kulturminneområdet vil man kunne få den nødvendige oversikten som gjør at det for fremtiden vil være lettere å identifisere eventuelle endringer og skader på de registrerte kulturminnene. Med unik ID og egen geometri vil de enkelte kulturminnene lett kunne skilles fra hverandre.

I 2011 ble det foretatt digitale registreringer av kulturminner i form av tufter langs kulturminnestien på Ceavccageađgi/Mortensnes (se *Rapport 2011 Mortensnesregistreringer*).

I 2013 ble arbeidet med digital registrering av kulturminner i urgravfeltet påbegynt. Dette arbeidet ble utført av Ole Mattis Siri og Bård Kostamo, ledet av Stine Rybråten, forvalter for Ceavccageađgi/Mortensnes kulturminneområde. Arbeidet ble utført i tett dialog med Audhild Schanche og Kjersti Schanche ved Sametingets avdeling i Varangerbotn. I løpet av perioden ble hoveddelen av urgravfeltet undersøkt og totalt 180 kulturminner registrert.

Registrering av kulturminner i den gjenstående delen av urgravfeltet, samt i fredningsområdet øst for det tilrettelagte kulturminneområdet, ble videreført i 2014. Denne sommeren ble registreringene foretatt av Ole Mattis Siri, Audhild Schanche og Stine Rybråten, før det i løpet av høsten ble slutført av Ole Mattis Siri. Etter vurderinger gjort av Sametinget, og med ønsket om å få så mange kulturminner som mulig registrert innenfor det totale fredningsområdet, ble denne sesongens registreringsarbeid påbegynt lengst øst i det fredete området, inn mot bebyggelsen i Per Larsavik. I løpet av sommeren og høsten ble i alt 335 kulturminner registrert, blant dem 253 kulturminner (se lokalitetsliste fra side 10).

Innmåling

Følgende utstyr ble benyttet for digital innmåling av kulturminnene på Ceavccageadgi/Mortensnes både i 2011 og 2013/2014:

GRS-1 w. GSM handheld rec.

MGA-1 L1/Omistar antenna

Quick R. Cradle GSM-2/GRS-1

Roverbrakket m/compass

Roverstang m/kabelgjennomføring

Hvert enkelt kulturminne ble registrert som egen lokalitet på PDA-en (GRS-1 w), samt ytterligere beskrevet i tilhørende lokalitetsliste.¹ PDA-innmålingene tok utgangspunkt i kulturminnenes ytre mål, ved hjelp av punktmålinger som fulgte kulturminnets form.

Roverstang med GPS-antenne (Omnistar) bidro til å gjøre disse målingene svært nøyaktige. I tillegg ble kulturminnets ytre lengde og bredde (og i aktuelle tilfeller også indre mål) fastsatt ved hjelp av lasermåler og notert i lokalitetslisten sammen med beskrivelsen av det enkelte kulturminnet. Også kulturminnets høyde ble målt med laser og notert i lokalitetslisten.

For å unngå for stort usikkerhetsmoment i innmålingsarbeidet, ble allerede registrerte graver prioritert i 2013. Hovedfokuset ble dermed rettet mot det store antallet av allerede kjente graver for å få disse registrert digitalt.

I 2014 ble registreringsarbeidet påbegynt ved bruk av PDA. Det viste seg imidlertid raskt at det ville bli for tidkrevende å benytte denne registreringsmetoden på den store mengden urgraver i fredningsområdet. Heller enn å bruke tid på digital innmåling av omkretsen på kulturminnene, ble det prioritert å plote kulturminnene inn med GPS. På denne måten ble det mulig å rekke over hele fredningsområdet med tiden som var til rådighet. Størrelsen på kulturminnene kommer frem av den enkelte beskrivelse.

Erfaringer fra innmålingsarbeidet

Etter noen små innkjøringsproblemer fungerte PDA-en svært godt. I løpet av de tre ukene innmålingsarbeidet pågikk i 2013 var det kun én gang signalene ble dårlige. Dette skjedde i forbindelse med innmålinger like ved kulturstiens utkiksplassing (Post 7d). Her ble signalene antakelig forstyrret av bergknausen like ved. Bortsett fra dette tilfellet gikk innmålingene over all forventning, også på dager med skydekke.

Eventuelle feilmarginer ble ikke sjekket fortløpende, men signalstyrken ble jevnlig sjekket. Den lå stort sett på 1,3 og var dermed god (i følge Thor-Andreas Basso, kontaktperson på Sametinget). God signalstyrke bidro dermed til å redusere feilmarginene ved innmålingene.

¹ Det er lagt inn minimalt med tekst direkte i PDA-en. Beskrivelsene finnes i stedet i lokalitetslisten. I de tilfellene der kulturminnet er uavklart er dette likevel notert også i PDA-en.

Det ble foretatt kontroller av innmålingene ved å lete opp kulturminner i terrenget ved å følge PDA-en. Innmålingene var svært nøyaktige og det var derfor lett å finne frem til de utvalgte enkeltgravene. Med andre ord var det god korrelasjon mellom digital innmåling og det faktiske kulturminnet i terrenget. Nøyaktigheten av innmålingene gjorde også at det ikke var fare for dobbeltregistrering av samme kulturminne.

De første innmålingene ble gjort med for få punkt, slik at konturen på kulturminnene ble litt for røffe. Dette ble raskt justert slik at det ble tatt mange nok punkt til at den faktiske formen på det enkelte kulturminne kom tydelig frem på kartet.

Det var ingen problemer forbundet med det å registrere gravene som egne lokaliteter (slik det ble skrevet under registreringsarbeidet i 2011).

Lasermåleren som ble brukt for å måle opp og notere størrelsen på kulturminnene viste seg å være et veldig nyttig hjelpemiddel. Siden en del av gravene er vanskelig tilgjengelige og enkelte for eksempel er lokalisert inne i berg eller under steinur, ville det vært tilnærmet umulig å måle opp alle urgravene med målebånd. Lasermåleren gjorde oppmålingsarbeidet både enklere og raskere, samtidig som den sikret mer varsom bevegelse i terrenget.

Utfordringer under innmålingsarbeidet

Å bevege seg i urgravfeltet byr på kontinuerlige utfordringer i forhold til å unngå skade på kulturminnene. Registreringsarbeidet ble derfor foretatt med stor varsomhet, med fokus på ikke å endre beliggenheten på steinene i ura. Ingen graver eller øvrige kulturminner har blitt endret i forbindelse med denne registreringa. Spor i flere av gravene viser likevel at dyr fra tid til annen beveger seg gjennom eller oppholder seg i ura. Enkelte kulturminner ser ut til å fungere som steder der dyr finner ly. På disse stedene er det tegn til nyere sammenrasninger av stein.

Avgrensning

En utfordring ved innmålingen av kulturminnene var det å fastsette selve avgrensninga på kulturminnet. Ofte var det vanskelig å se hvor et kulturminne endte og vanlig steinur begynte. Også urørt steinur kan flere steder se stablet ut, og avgrensningsproblematikken var derfor en tilbakevendende utfordring.

Høydeinnmåling

Det er stor variasjon i høyden på de ulike urgravene. I tillegg kan en enkelt grav ha svært ujevn høyde. Høydemålingen ble derfor basert på det som fremstod som mest representativt for grava. Eksempel 1: Hvis graven lå under en helle ble høyden målt fra bunnen av graven og opp til hellen. Eksempel 2: I en åpen grav ble høyden målt som ca-mål fra bunnen av graven og opp til den høyden som var representativ for størstedelen av graven. Dette var en avgjørelse som ble tatt for å gjøre målene minst mulig forvirrende.

Målene varierer videre i forhold til om graven har røys eller er uten røys. Eksempel 3: I en grav bestående bare av et kammer ble høyden på kammeret målt.

Alternative kulturminner

I 2013 var kulturminner som ble registrert men som ikke var urgraver ofte vanskelige å fastsette. De er derfor registrert som «uavklart» i feltet *kulturminnetype* i lokalitetslisten. Blant de uavklarte kulturminnene var det også vanskelig å vurdere alderen på det enkelte kulturminnet. Noen så ut som et skyteskjul, andre som en sitteplass eller eventuelt et alter/offersted. Det er godt mulig noen av disse kulturminnene stammer fra krigsårene.

I 2014, i fredningsområdet utenfor det tilrettelagte kulturminneområdet, var det noe større variasjon i kulturminnetype og mindre utfordrende å karakterisere det enkelte kulturminnet. Samtidig kom vi også her over tvilstilfeller som er registrert med beskrivende navn i feltet *kulturminnetype* i lokalitetslisten. Under feltet *beskrivelse* kommer en nærmere forklaring på hvorfor kulturminnet er et tvilstilfelle. Eks: *Steinsetting - Liten steinkonstruksjon. Mulig ildsted? Fra nyere tid. Lengde: 1,3 m, bredde: 1 m.*

Beifunn

Beifunn utgjorde en utfordring i registreringsarbeidet siden de til tider var vanskelige å artsbestemme. I tillegg er det mange beinrester fra pattedyr i området, enten fra dyr som har dødd i gravura eller som følge av å ha blitt fraktet dit av rovdyr. Det er likevel mulig at det ble funnet enkelte menneskebein under registreringsarbeidet. Et nyregistrert kulturminne i 2013 (R22), der tenner og kinnbein var synlige under en helle, skilte seg tydelig ut i så måte (se figur 1).



Figur 1: Bilde av beifunn i tidligere uregistrert kulturminne (R22) i 2013.

Innmåling av kulturminner som ikke tidligere er registrerte

I begynnelsen av innmålingsarbeidet i 2013 ble også enkelte nye, uregistrerte kulturminner målt inn. Etter hvert ble det imidlertid klart at det var for stor usikkerhet knyttet til denne nyregistreringen, samtidig som det ville gå for mye tid med til å vurdere potensielle nye kulturminner i forhold til tiden som var til rådighet. Valget falt derfor, som tidligere nevnt, på å prioritere allerede registrerte kulturminner for på den måten å sørge for digital innmåling av alle disse.

En utfordring med nye registreringer vil være hvor man skal legge lista for hva som skal inkluderes og måles inn som mulig grav. Eksempelvis kan stein som deler seg til heller som blir liggende oppå hverandre som flater fremstå som oppmurt. I urgravfeltet kan det derfor i flere tilfeller være vanskelig å avgjøre hva som er konstruert og hva som er naturlig.

De aller fleste opplagte gravene, de som er mest synlige, har i tidligere tider blitt åpnet. Nå er det dermed bare de som er vanskeligere å oppdage som ikke allerede har blitt åpnet eller registrert.

Under innmålingsarbeidet i 2013, når det dukket opp noe som kanskje kunne være en uregistrert grav, så ble denne bare registrert dersom det fantes noe mer håndfast ved kulturminnet som kunne styrke mistanken, som neverflak eller lignende. Enkelte steder ble det også observert kantstilte heller, noen steder rett ved en forsenkning i terrenget. Hvis det ikke var andre tegn enn dette på at det kanskje dreide seg om markeringen av en grav, så ble ikke disse kulturminnene målt inn. En nyregistrering ble derimot foretatt basert på undersøkelser av en skråstilt stein ved en forsenkning, der det lå never nede i ura i forsenkninga.

Det kan virke som om skråstilte heller har markert noen av gravene i urgravfeltet. Om det har vært slik opprinnelig, eller om hellene er plassert slik av de som har åpnet eller registrert gravene er det vanskelig å si noe om.

Under registreringsarbeidet i 2014 ble tilsvarende utfordringer som i 2013 erfart, men i noe mindre grad. Dette bunner nok til en viss grad i en større variasjon i terrenget øst i fredningsområdet, noe som igjen har betydning for kulturminnetype og -plassering i terrenget, men i enda større grad i veiledningen fra Audhild Schanche i første perioden av dette årets registreringsarbeid.

I 2014 ble det også gjort et gjenstandsfunn vest for Per Larsavik (se figur 2 neste side).



Figur 2: Funn under registreringsarbeid 2014. Mulig tverrpil, av jern.

Veien videre

I begge innmålingsperioder har det vært nødvendig å veie opp omfanget av innmålingen mot tiden som har vært til disposisjon. En digital innmåling av urgravene som allerede er registrert ble derfor prioritert i 2013. I 2014 ble det prioritert å gjøre innmålingene ved bruk av punktvis registreringer med GPS for på den måten å kunne dekke hele området.

Det bør i nær fremtid foretas en undersøkelse av urgravfeltet inne på kulturminneområdet der hovedformålet med undersøkelsen er å se etter uregistrerte graver og øvrige kulturminner. I forbindelse med en slik gjennomgang av urgravfeltet ville det antakelig vært nyttig å ha utstyr som lommelykt og et lite kamera, for bedre å kunne undersøke lukkede graver.

Det vil også være ønskelig med en dobbeltsjekk av de kulturminnene som pr. i dag er registrert som usikre.

Også utenfor fredningsområdet på Ceavccageadgi/Mortensnes er det store mengder kulturminner som ved anledning bør registreres.

Kulturminneregistreringer i urgravfeltet på Ceavccageadgi/Mortensnes 2013 og 2014

Nummer	E.J.K.-nummer ²	Kulturminnetype	Beskrivelse	Fotonummer
R1	148	Urgrav	Åpnet grav, med røys, i lyngbevokst område. Ytre mål: 1,6 m N-S x 2,7 m Ø-V. Indre mål: 0,8 m N-S x 1,4 m Ø-V. Høyde: 0,4 m. 28 m mot vest ligger det er steingjerde. 12 m mot øst ligger R2.	396, 397
R2	149	Urgrav	Åpnet grav, med røys, i område dominert av steinur. Grava er delvis sammenrast mot nord-vest. Ytre mål: 3,1 m N-S x 3,8 m Ø-V. Indre mål: 1,1 m N-S x 2,0 m Ø-V. Høyde: 0,5 m.	399, 400
R3	147	Urgrav	Åpnet grav, med røys, i lyngbevokst område. Stor, oval ytre avgrensning. Pæreformet indre rom. Ytre mål: 3,3 m N-S x 5,5 m Ø-V. Indre mål: 1,2 m N-S x 3,0 m Ø-V. Høyde: 0,4 m. 12 m mot sør ligger R2.	401, 402
R4	150	Urgrav	Åpnet grav med murt kammer. Tydelig kistefasong med kantstilte heller. Indre mål: 1,95 m N-S x 1,0 m Ø-V. 4 m mot øst ligger det en ansamling heller. Dette kan muligens være dekkheller til R4 eller en uåpnet grav (R5).	403, 404
R5		<i>Uavklart</i>	Mulig urgrav men kan også være dekkheller til R4. Ytre mål: 1,2 m N-S x 1,5 m Ø-V.	405, 406
R6	151	Urgrav	Åpnet grav av steinheller. Fortegner seg som en oval steinring på bakkenivå. Ytre mål: 1,5 m N-S x 3,1 m Ø-V. Indre mål: 0,6 m N-S x 2,1 m Ø-V. Høyde: 0,2 m.	407, 408
R7	152	Urgrav	Åpnet grav med kammer av delvis sammenraste vegger, med en relativt stor helle mot vest. Ytre mål: 1,6 m N-S x 2,5 m Ø-V. Indre mål: 0,8 m N-S x 1,4 m Ø-V. Høyde: 0,5 m. 5 meter mot øst ligger det et steingjerde.	409, 410

² Else Johansen Kleppes nummer.

R8		Røys	Røys av stein, blant annet bestående av en karakteristisk lang stein på 1,3 m vendt mot sør. Mulig sammenrast monolitt. Ytre mål: 1,7 m N-S x 1,4 m Ø-V.	411, 412
R9		Uavklart	Mulig uåpnet urgrav av steinheller. Ligger rett ved siden av R3. Består av flate heller som overlapper hverandre. Ytre mål: 1,6 m N-S x 2,8 m Ø-V.	413, 414
R10	145	Urgrav	Åpnet grav med kammer lagt inntil en stor stein. Denne steinen utgjør gravas østlige vegg. Kammeret er delvis sammenrast mot vest og skadene ser ut til å være av nyere dato. Kantstilte heller nederst i kammeret mot vest. Ytre mål: 3,0 m N-S x 1,9 m Ø-V. Indre mål: 2,0 m N-S x 1,4 m Ø-V. Høyde: 0,8 m.	415,417
R11	143	Urgrav	Åpnet, liten grav med røys. Kantstilt helle mot sør. Ytre mål: 1,6 m N-S x 1,5 m Ø-V. Indre mål: 1,2 m N-S x 0,8 m Ø-V. Høyde: 0,4 m. 3 meter mot vest ligger det et steingjerde.	418, 419
R12	144	Urgrav	Åpnet grav med røys. Oval, delvis sammenrast. En liten ansamling stein mot sør kan bestå av tidligere dekksteiner. Ytre mål: 1,5 m N-S x 1,8 m Ø-V. Indre mål: 0,9 m N-S x 1,1 m Ø-V. Høyde: 0,4 m.	420, 421
R13	153	Urgrav	Grav med kammer under stein. Mulig å oppdage p.g.a. åpning mot sør (0,6 x 0,4 m). Hellelagt i bunn. Nummerert helle (nr. 153) er mulig dekkhelle til åpningen. Ytre mål: 1,5 m N-S x 1,7 Ø-V. Høyde: 0,5 m.	422, 423
R14	146	Urgrav	Åpnet, sammenrast grav med røys. Delvis gjengrodd. Ytre mål: 1,9 m N-S x 2,7 m Ø-V. Indre mål: 0,9 m N-S x 1,8 m Ø-V. Høyde: 0,2 m. Stor stein 2 m mot sør.	424, 425
R15		Røys	Steinsetting/steinhaug. Ytre mål: 3,6 m N-S x 4,3 m Ø-V. Høyde: 0,9 m.	426, 427
R16	141	Urgrav	Åpnet grav med kammer inntil berg, delvis dekket av en stor stein. Fjell utgjør den nordlige og østlige veggen i kammeret. Den sørlige veggen	428, 429

			består av delvis sammenraste steinheller. Yttermål: 2,4 m N-S x 3,0 m Ø-V. Indre mål: 0,6 m N-S, 1,9 m Ø-V. Høyde: 0,6 m.	
R17	140	Urgrav	Åpnet grav under berg. Fjell utgjør nordre vegg og tak. Antydning til kantstilt steinhellekonstruksjon mot sør, øst og vest. Ytre mål: 2,0 m N-S x 2,8 m Ø-V. Indre mål: 0,9 m N-S x 1,6 m Ø-V. Høyde: 0,8 m.	430, 431
R18	139	Urgrav	Åpnet grav med kammer under fjellside. Orientert nord-sør. Ytre mål: 2,3 m N-S x 1,3 m Ø-V. Indre mål: 1,3 m N-S x 1,7 m Ø-V. Høyde: 0,5 m.	432, 433
R19	142	Urgrav	Åpnet grav, delvis sammenrast. Orientert øst-vest. Ytre mål: 1,9 m N-S x 2,9 m Ø-V. Indre mål: 0,8 m N-S x 1,5 m Ø-V. Høyde: 0,4 m.	434, 435
R20		<i>Uavklart</i>	Mulig grav. Svak forsenkning i steinura. Antydning til kantstilte heller mot øst. Mål på forsenkninga: 0,8 m N-S x 1,4 m Ø-V.	436, 437
R21		<i>Uavklart</i>	Mulig grav. Vertikal helle holdes i posisjon av liggende helle mot nord. Never kan sees under helle mot sør. Ytre mål: 1,6 m N-S x 1,1 m Ø-V.	438, 439
R22		<i>Uavklart</i>	Mulig/sannsynlig grav. Vertikal steinhelle mot øst, stor stein mot sør og store steinheller som danner en flate på bakkenivå. Bein og tenner synlige under steinhelle. Ytre mål: 1,2 m N-S x 2,3 m Ø-V.	440, 441, 442, 443
R23		<i>Uavklart</i>	Murt kammer 10 m fra vannkanten. Pentagonfasong. Ytre mål: 1,4 m N-S x 1,2 m Ø-V. Høyde: 0,7 m.	444, 445, 446
R24	154	<i>Uavklart</i>	Oppmurt hellekonstruksjon, muligens et skjul? (Ikke beskrevet av Else Johansen Kleppe). Utgjør en halvsirkel mot berg mot vest. Inngang fra øst. Noe lavere vegg mot sør. Lokalisert i skille mellom lyng og ur. Ytre mål: 2,7 m N-S x 2,4 m Ø-V. Indre mål: 2,0 m N-S x 1,4 m Ø-V. Høyde: 0,9 m.	450 (NS), 451 (ØV) ³
R25	137	Urgrav	Åpnet grav med murt, lavt kammer.	452 (NS), 453

³ Bilder tatt henholdsvis fra nord mot sør og fra øst mot vest.

			Oriertert nord-sør, med en noe større stein mot nord. Ytre mål: 2,2 m N-S x 1,5 m Ø-V. Indre mål: 1,6 m N-S x 1,0 m Ø-V. Høyde: 0,5 m.	(ØV)
R26	135	Urgrav	Åpnet, stor grav. Antydning til murt kammer. Oriertert øst-vest. Stor stein mot nord. Sørvendt halvsirkel fra denne steinen. Ytre mål: 2,0 m N-S x 3,0 m Ø-V. Indre mål: 1,2 m N-S x 2,1 m Ø-V. Høyde: 0,6 m.	454 (NS), 455 (ØV)
R27	136	Urgrav	Åpnet grav, orientert øst-vest. Kammer med kantstilte heller. En noe større stein mot øst og en vertikal stein på 60 cm vest for grava. Ytre mål: 1,9 m N-S x 3,0 m Ø-V. Indre mål: 1,0 m N-S x 1,9 m Ø-V. Høyde: 0,5 m.	456 (NS), 457 (ØV)
R28	134	Urgrav	Åpnet grav, kammer av store, liggende og kantstilte heller. Ytre mål: 1,7 m N-S x 2,5 m Ø-V. Indre mål: 1,0 m N-S x 1,8 m Ø-V. Høyde: 0,5 m.	458 (NS), 459 (ØV)
R29	133	Urgrav	Åpnet grav med murt kammer, orientert nord-sør. Berg danner kammerets nordlige og vestlige vegg. Vegetasjon i bunn av kammeret. Vertikal helle mot nord. Ytre mål: 1,8 m N-S x 1,6 m Ø-V. Indre mål: 1,5 m N-S x 0,9 m Ø-V. Høyde: 0,7 m.	460 (SN), 461 (ØV), 462 (ovenfra)
R30	132	Urgrav	Åpnet grav med kammer mellom stor stein mot sør og berg mot nord og øst. Oriertert øst-vest. Vertikal helle mot vest. Stein og berg danner en 'naturlig kiste'. Indre mål: 0,7 m N-S x 1,7 m Ø-V. Høyde: 0,6 m.	463 (SN), 464 (ovenfra)
R31	125	Urgrav	Grav murt opp mot berg mot nord og sør. Berg med overheng mot øst. Stor stein mot nord-vest. Oppmurte, delvis sammenraste heller mot sør-vest. Ytre mål: 1,8 m N-S x 1,1 m Ø-V. Indre mål: 1,4 m N-S x 0,9 m Ø-V. Høyde: 0,5 m.	465 (SN), 466 (VØ)
R32	126	Urgrav	Grav under berghylle orientert nord-sør. Berg med overheng mot nord-øst. Stor stein mot sør-vest. Danner til sammen en 'naturlig kiste'. Steinheller i bunn. Indre mål: 0,9 m N-S x 0,8 m Ø-V. Høyde: 1,3 m.	467 (SN), 468 (ØV), 469 (ovenfra)

R33	127	Urgrav	Grav under berghylle orientert nord-sør. Berg med overheng mot nord-øst. Stor stein mot sør-øst. Åpning mot vest. Indre mål: 1,6 m N-S x 1,0 m Ø-V. Høyde: 0,7 m.	470 (SN), 471 (VØ), 472 (ovenfra)
R31		Uavklart	Mulig grav eller skjul i område oppunder bergside (se R34).	
R32		Uavklart	Mulig grav eller skjul i område oppunder bergside (se R34).	
R33		Uavklart	Mulig grav eller skjul område oppunder bergside (se R34).	
R34		Uavklart	Mulig grav eller skjul inni berg. Tak av fire heller, sitteplass av to heller. Orientert nord-sør. Beliggende 5 m nord for R31, 32 og 33. Indre mål: 0,8 m N-S x 0,5 m Ø-V. Høyde: 1,1 m.	437 (SN)
R35	130	Urgrav	Åpnet grav med tydelig kammer omkranset av heller. Med røys. Orientert øst-vest. Nordlig vegg av stor stein, vestlig vegg av kantstilte heller, sørlig vegg av oppmurte heller, østlig vegg åpnet. Som lukket grav ville den ha fremstått som en markant, konstruert steinhaug. Ytre mål: 3,0 m N-S x 3,7 m Ø-V. Indre mål: 1,0 m N-S x 1,5 m Ø-V. Høyde: 0,5 m.	474 (SN), 475 (ØV), 476 (SØ)
R36	131	Uavklart	Oppmurt, sirkulær hellekonstruksjon i steinura mot stor stein. Åpning mot øst i form av sirkulært inngangsparti med oppmurt kant. Innvendig sittebenk av helle mot vest. Beskrevet av Else Johansen Kleppe som grav «ind mod stor sten eller blok». Ytre mål: 2,6 m N-S x 4,4 m Ø-V. Indre mål: 1,4 m N-S x 1,4 m Ø-V. Høyde: 1,3 m.	477 (ØV), 478 (SN), 479 (ovenfra), 480 (VØ), 481 (ØV)
R37	129	Urgrav	Åpnet grav med relativt dypt, ovalt kammer. Orientert øst-vest, med tre større heller mot vest og to større heller i bunn. Ytre mål: 2,0 m N-S x 2,7 m Ø-V. Indre mål: 0,9 m N-S x 1,5 m Ø-V. Høyde: 0,5 m.	482 (VØ), 483 (NS)
R38		Uavklart	Mulig urgrav orientert øst-vest. Beliggenhet 1 meter nord for R37. Forsenkning i steinura. Fremstår som sammenrast grav. Ytre mål: 1,0 m N-S	484 (VØ), 485 (NS)

			x 1,8 m Ø-V. Høyde. 0,4 m.	
R39	128	Urgrav	Åpnet grav orientert øst-vest. Forsenkning i steinura, uten røys. Ytre mål: 1,8 m N-S x 2,6 m Ø-V. Indre mål: 0,8 m N-S, 1,4 m Ø-V. Høyde. 0,5 m.	486 (ØV), 487 (SN)
R40	124	Urgrav	Åpnet grav under og mot berghylle. Orientert nord-sør. Antydning til oppmuring mot vest. Beliggenhet 1 m. nord for R41. Indre mål: 1,9 m N-S x 1,0 m Ø-V. Høyde 0,7 m.	488 (VØ)
R41	123	Urgrav	Åpnet grav under berg. Orientert nord-sør. Antydning til oppmuring mot vest. Beliggenhet 1 m. sør for R40. Indre mål: 1,7 m N-S x 0,9 m Ø-V. Høyde: 0,3 m.	489 (VØ)
R42	122	Uavklart	Oppmurt hellekonstruksjon Orientert nord-sør. Berg danner konstruksjonens nordlige og vestlige vegg. Sitteplass av helle mot nord. Sørlig vegg med åpning består av kantstilte heller. Åpning 40 cm over bakkenivå. Ytre mål: 3,3 m N-S x 1,6 m Ø-V. Indre mål: 2,1 m N-S x 1,1 m Ø-V. Høyde: 1,2 m.	490 (SN), 491 (ovenfra)
R43	121	Urgrav	Grav under berghylle. Orientert nord-sør. Naturlig åpning, med kantstilt helle mot sør. Lokaliser under R42. Ytre mål: 1,8 m N-S x 0,7 m Ø-V. Indre lengde: 1,2 m. Høyde: 0,4 m.	492 (SN), 493 (SN)
R44	120	Urgrav	Grav under stein mot berg. Orientert øst-vest. Berg danner vegg mot nord. Sammenrast oppmuring mot sør-vest. To beinvirvler er synlige. Ytre mål: 1,2 m N-S x 1,9 m Ø-V. Indre mål: 0,8 m N-S x 1,3 m Ø-V. Høyde: 0,3 m.	494 (VØ), 495 (SN)
R45	119	Urgrav	Åpnet grav. Orientert øst-vest. Berg og helle mot nord, kantstilte heller mot vest. En beinvirvel er synlig. Ytre mål: 2,1 m N-S x 2,4 m Ø-V. Indre mål: 1,1 m N-S x 1,7 m Ø-V. Høyde: 0,6 m.	496 (NS), 497 (VØ)
R46	118	Urgrav	Åpnet grav med kammer av kantstilte heller. Delvis sammenrast. Orientert øst-vest, inntil berg mot nord. Ytre mål: 1,1 m N-S x 2,1 m Ø-V. Indre mål: 0,7 m N-S x 1,2 m Ø-V. Høyde:	498 (SN), 499 (ovenfra)

			0,7 m.	
R47	116	Urgrav	Grav under og mot stor stein mot nord, med delvis sammenrast steinvegg mot sør. Heller i bunn. Orientert øst-vest. Ytre mål: 0,9 m N-S x 1,9 m Ø-V. Høyde: 0,6 m.	500 (SN), 501 (VØ)
R48	117	Urgrav	Åpnet grav med murt kammer. Dekkhelle mot vest. Lite kammer kan kanskje tyde på en barnegrav? Orientert nord-sør. Indre mål: 1,1 m N-S x 0,6 m Ø-V. Høyde: 0,4 m.	502 (VØ), 503 (ovenfra)
R49	115	Urgrav	Grav med naturlig kammer under stor stein mot nord. Delvis oppmurte heller mot sør. Heller i bunn. Orientert øst-vest. Indre mål: 0,8 m N-S x 1,6 m Ø-V. Høyde: 0,4 m.	504 (SN)
R50	112	Urgrav	Grav med naturlig kammer under stor stein, øst-vest orientert. Stor stein mot nord-vest. Vegetasjon mot sør. Indre mål: 2,3 m N-S x 2,0 m Ø-V. Høyde: 0,3 m.	505 (SN)
R51	111	Urgrav	Grav med naturlig kammer under stor stein (morene). Flate heller dekker nedre kant av stein mot vest og nord-øst. Vanskelig å definere volumet på kammeret. Indre mål: ca. 2,0 m N-S x ca. 1,8 m Ø-V. Høyde: ca. 0,3 m.	506 (NS), 507 (NS), 508 (ovenfra)
R52		Urgrav	Grav av heller under og mot berg med stort kammer. Vestlig vegg og tak av oppmurte heller. Berg danner vegg mot sør. Åpning mot øst. Ikke nummerert av E.J.K. Indre mål: 1,9 m N-S x 1,2 m Ø-V. Høyde: 0,6 m.	509 (SN), 510 (ovenfra), 511 (ovenfra), 512 (ØV), 513 (ØV)
R53	113	Urgrav	Grav inntil stor stein, orientert øst-vest. Steinen danner vegg mot nord. Kantstilte heller mot denne steinen. Grava er åpnet mot vest. Indre mål: 0,6 m N-S x 2,9 m Ø-V. Høyde: 0,9 m.	514 (VØ), 515 (SN)
R54	114	Urgrav	Grav innunder stor stein, orientert øst-vest. Stor stein mot sør. Sammenrast røys mot øst og vest. Stor kantstilt helle mot nord. Indre mål: 1,2 m N-S x 1,8 m Ø-V. Høyde: 0,5 m.	516 (NS)
R55		Urgrav	Stor halvsirkelformet grav med røys, orientert nord-sør. Berg danner rett	517 (NS), 518 (VØ), 519

			vegg mot øst. Lokalisert 1 m vest for R54. Ytre mål: 3,9 m N-S x 2,6 m Ø-V. Indre mål: 2,8 m N-S x 1,3 m Ø-V. Høyde: 0,7 m.	(ovenfra)
R56	110	Urgrav	Grav av oppmurte heller innunder stor stein. Steinen ligger mot nord. Bunnen av grava er dekt med heller. Ytre mål: 1,6 m N-S x 2,4 m Ø-V. Indre mål: 1,0 m N-S x 1,3 m Ø-V. Høyde: 0,5 m.	520 (SN), 521 (VØ)
R57	Antakelig 155	Urgrav	Grav med naturlig kammer orientert øst-vest under stor stein. Åpning mot sør. Indre mål: 1,1 m N-S x 1,6 m Ø-V. Høyde: 0,4 m.	522 (SN)
R58	108	Urgrav	Grav med naturlig kammer under stor stein. Naturlige åpninger mot øst og vest. Tilhørende sammenrast oppmuring på utsiden av kammeret mot vest. Ytre mål: 2,3 m N-S x 3,8 m Ø-V. Indre mål: 1,3 m N-S x 1,8 m Ø-V. Høyde: 0,6 m.	523 (VØ)
R59	109	Urgrav	Stort naturlig kammer orientert øst-vest under stein/fjellblokk. Åpning mot vest. Oppmuring av kantstilte heller rundt åpningen er delvis sammenrast. Ytre mål: 2,2 m N-S x 3,3 m Ø-V. Indre mål: 1,7 m N-S x 2,4 m Ø-V. Høyde: 0,5 m.	524 (SN), 525 (VØ)
R60	106	Urgrav	Fordypning orientert øst-vest. Antydning til røys mot sør og øst. Delvis sammenrast. Lokalisert nederst i bratt skråning av steinura. Ytre mål: 1,0 m N-S x 2,5 m Ø-V. Indre mål: 0,7 m N-S x 1,3 m Ø-V. Høyde: 0,5 m.	526 (VØ), 527 (ovenfra)
R61	105	Urgrav	Naturlig kammer orientert øst-vest under stor helle/stein. Antydning til oppmuring ved åpningen mot sør. Indre mål: 1,1 m N-S x 1,6 m Ø-V. Høyde: 0,4 m.	528 (VØ), 529 (SN)
R62	104	Urgrav	Naturlig kammer under stor skråstilt helle skjult av mindre heller. Åpning mot vest er delvis oppmurt. Indre mål: 1,0 m S-N x 2,0 m Ø-V. Høyde: 0,7 m.	530 (VØ), 531 (ovenfra)
R63	103	Urgrav	Oppmurt halvsirkelformet kammer av heller mot stein mot øst. Vegetasjon i bunn. Bein synlige i og	532 (VØ), 533 (ovenfra)

			utenfor grava. Indre mål: 1,9 m N-S x 1,5 m Ø-V. Høyde: 0,4 m.	
R64	102	Urgrav	Kammer under stor helle. Stor helle mot sør. Antydning til oppmuring mot nord som er delvis sammenrast. Indre mål: 2,2 m N-S x 1,3 m Ø-V. Høyde: 0,3 m.	534 (VØ), 535 (NS)
R65	Antakelig 107	Urgrav	Åpen grav. Fremstår som en grop med en stor helle i Øst, delvis nedsunken i gravgropa. Mose i bunnen av grava. Beliggenhet: 2 meter sør for tilrettelagt sti. Indre mål: 1,4 m N-S x 1,1 m Ø-V. Høyde: 0,6 m.	536 (NS), 537 (ØV)
R66		Urgrav	Åpen grav. Oppmurt kammer mot stein mot nord. Mose i bunn. Beliggenhet: 2 meter nord for tilrettelagt sti. Flere store heller og en avlang stein på 80 cm ligger i umiddelbar nærhet rundt grava. Mulig tilhørighet. Indre mål: 0,9 m N-S x 1,5 m Ø-V. Høyde: 0,6 m.	538 (SN), 539 (VØ), 540 (SN)
R67	101	Urgrav	Stort oppmurt kammer mot berg i nord og vest. Orientert øst-vest. Oppmuring i halvmånefasong. Overliggende helle mot vest og kantstilt helle mot sør-øst. Uåpnet ville graven ha fremstått som en stor røys. Ytre mål: 3,1 m N-S x 4,6 m Ø-V. Indre mål: 1,7 m N-S x 3,4 m Ø-V. Høyde: 1,3 m.	541 (VØ), 542 (SN), 543 (ØV)
R68	100	Urgrav	Åpen grav i form av grop, delvis sammenrast. Orientert øst-vest. Gravgropa kan muligens knyttes til et naturlig hulrom under en stor helle mot nord. Antydning til oppmuring mot sør-vest. Beliggenhet: 2 m sør for tilrettelagt sti. Indre mål: 0,7 m N-S x 1,8 m Ø-V. Høyde: 0,5 m.	544 (VØ), 545 (SN), 546 (ovenfra)
R69	99	Urgrav	Åpen grav med røys og oppmurt kammer mot berg mot nord og øst. Orientert øst-vest. Oppmuring av liggende og kantstilte heller. Trekantfasong. Lyng i bunn. Ytre mål: 2,0 m N-S x 2,5 m Ø-V. Indre mål: 1,1 m N-S x 2,0 m Ø-V. Høyde: 1,7 m.	547 (SN), 548 (VØ), 549 (ovenfra)
R70	161	Uavklart	Sprekk i berg, orientert nord-sør. Ingen tydelig indikasjon på at dette	550 (ovenfra), 551 (SN)

			er en grav, annet enn Kleppes markering med malt nummer. Indre mål: 1,7 m N-S x 0,7 m Ø-V. Høyde: 0,9 m.	
R71		<i>Uavklart</i>	Grop med røys mot berg mot nord. Gropa inneholder en helle med påmalt nummer «66 A», snudd med nummeret ned slik at malingen fremstår som ny. Nummeret er overkrysset. Muligens en feilmarkering? Indre mål: 1,9 m N-S x 1,6 m Ø-V. Høyde: 1,3 m.	552 (SN), 553 (ovenfra)
R72	67	Urgrav	Naturlig hulrom under stor, liggende steinhelle (3,5 m). Orientert nord-sør. Dekkhelle (1,2 m) over hulrom mot nord. Indre mål: 1,7 m N-S x 0,6 m Ø-V. Høyde: 0,5 m.	554 (NS), 555 (SN)
R73	68	Urgrav	Ved kulturminnepost 7 A. Stort, oppmurt, kvadratisk kammer med røys. Vegetasjon i bunn. Kantstilte heller i nedre del av kammeret mot sør, vest og nord. Hele østveggen og øvre del av den sørlige veggen består av liggende, oppmurte heller. Stor, liggende helle mot vest fungerer som bærende takbjelke. Hele graven skiller seg ut i størrelse og generell utførelse. Ytre mål: 6,6 m N-S x 6,4 m Ø-V. Indre mål: 2,3 m N-S x 2,1 m Ø-V. Høyde: 1,3 m.	556 (NS), 557 (ovenfra)
R74	159	Urgrav	Ved kulturminnemarkering 7 B. Naturlig hulrom under stor stein. Antydning til lav røys foran åpning mot sør. Beliggenhet: Rett ved tilrettelagt sti. Indre mål: 1,2 m N-S x 1,3 m Ø-N. Høyde: 0,3 m.	558 (VØ), 559 (SN)
R75	66	Urgrav	Åpen grav orientert øst-vest. Oval grop med antydning til røys. Rund stein mot sør. Småstein og vegetasjon i bunn. Kantstilt helle mot nord.	561 (VØ), 562 (NS)
R76	65	Urgrav	Åpen grav orientert øst-vest, med røys. Stort ovalt, oppmurt kammer med berg og vegetasjon i bunn. Avlang stein mot vest, trolig veltet gravmarkør. Graven er omkranset av relativt store steiner og heller. Ytre mål: 3,8 m N-S x 3,6 m Ø-V. Indre mål: 1,3 m N-S x 2,5 m Ø-V. Høyde:	563 (VØ), 564 (NS)

			0,9 m.	
R77	64	Urgrav	Åpen grav orientert nord-sør. Grop med røys av flate heller. Delvis sammenrast mot nord og sør. Ytre mål: 3,5 m N-S x 3,0 m Ø-V. Indre mål: 1,6 m N-S x 1,1 m Ø-V. Høyde: 0,7 m.	565 (NS), 566 (VØ)
R78	87	Urgrav	Åpen, rund grav. Grop med avlang stein mur vest som kanskje kan være en veltet gravmarkør. Ytre mål: 1,8 m N-S x 2,3 m Ø-V. Indre mål: 1,3 m N-S x 1,3 m Ø-V. Høyde: 0,5 m.	567 (VØ), 568 (NS)
R79	86	Urgrav	Åpen grav orientert nord-sør. Synlig som grop. Delvis sammenrast. Indre mål: 1,2 m N-S x 1,0 m Ø-V. Høyde: 0,5 m.	569 (NS), 570 (VØ)
R80	160 X	Urgrav	Åpen, rund grav. Synlig som liten grop. Indre mål: 0,7 m N-S x 1,0 m Ø-V. Høyde: 0,5 m.	571 (VØ), 572 (NS)
R81	98	Urgrav	Åpen, rund grav. Synlig som grop. Antydning til kantstilte heller mot vest og nord. Vegetasjon i bunn. Indre mål: 1,4 m N-S x 1,5 m Ø-V. Høyde: 0,5 m.	573 (ØV), 574 (SN)
R82	156	Urgrav	Åpen grav orientert nord-sør. Etablert inntil berg mot vest. Røys av store steiner og heller mot nord, sør og øst. Delvis sammenrast mot sør. Kantstilte heller mot berg mot sør-vest. Ytre mål: 3,7 m N-S x 1,6 m Ø-V. Indre mål: 2,6 m N-S x 1,1 m Ø-V. Høyde: 1,3 m.	575 (NS), 576 (ØV), 577 (ovenfra)
R83	97	Urgrav	Åpen grav orientert øst-vest, med stort, oppmurt kammer. Berg mot vest. Store, kantstilte heller mot nord og sør. Indre mål: 1,0 m N-S x 3,0 m Ø-V. Høyde: 0,9 m.	578 (NS), 579 (VØ)
R84		<i>Uavklart</i>	Forsenkning i terrenget, orientert øst-vest. Antydning til oppmuring mot sør og øst. Kamouflert av flat helle midt over forsenkningen. Indre mål: 1,0 m N-S x 2,1 m Ø-V. Høyde: 0,2 m.	580 (ØV)
R85	93	Urgrav	Åpen grav orientert øst-vest. Synlig som oval grop, delvis sammenrast med lav røys. Røys av store heller mot sør og vest, og noe mindre heller mot nord og øst. Oppmuring mot sør.	581 (VØ), 582 (NS)

			Stor stein mot nord. Ytre mål: 2,1 m N-S x 3,2 m Ø-V. Indre mål: 1,0 m N-S x 1,9 m Ø-V. Høyde: 0,4 m.	
R86	94	Urgrav	Åpen, oppmurt, kvadratisk grav. Kantstilt helle mot nord. Liggende helle i bunn mot sør. Liggende helle på toppen mot sør. Indre mål: 1,0 m N-S x 1,0 m Ø-V. Høyde: 0,5 m.	583 (NS), 584 (VØ)
R87		<i>Uavklart</i>	Grop orientert nord-sør. Indre mål: 1,0 m N-S x 0,6 m Ø-V. Høyde: 0,3 m.	585 (VØ)
R88	88	Urgrav	Åpen, kvadratisk grav med rund røys av flate heller. Stort, oppmurt kammer av liggende og kantstilte heller. Fjell i bunn. Stor, bærende steinblokk mot sør. Stor, nedrast steinblokk mot sør. Grava skiller seg ut i størrelse og utførelse. Ytre mål: 5,3 m N-S x 6,3 m Ø-V. Indre mål: 2,1 m N-S x 2,5 m Ø-V. Høyde: 1,3 m.	586 (VØ), 587 (SN), 588 (NS)
R89	89	Urgrav	Åpen, rund grav. Synlig som grop. Stor stein mot øst. Stor stein mot sør. Liggende helle mot vest. Tre store steiner mot nord. Vegetasjon i bunn. Indre mål: 1,5 m N-S x 1,4 m Ø-V. Høyde: 0,6 m.	589 (VØ), 590 (NS)
R90	90	Urgrav	Åpen grav med ovalt, oppmurt kammer orientert nord-sør. Antydning til røys. Liggende heller mot nord og sør. Kantstilte heller mot øst og vest. To større overliggende heller mot sør. Vegetasjon i bunn. Ytre mål: 2,5 m N-S x 2,4 m Ø-V. Indre mål: 1,5 m x 0,9 m. Høyde: 0,8 m.	591 (NS), 592 (ovenfra)
R91	91	Urgrav	Åpen grav med oppmurt, ovalt kammer mot stein/berg mot nord. Oppmuring av store steiner og liggende heller. Fire avlange steiner og en stor helle mot nord-øst. Muligens fra en takkonstruksjon. Ytre mål: 2,5 m N-S x 1,8 m Ø-V. Indre mål: 1,5 m N-S x 0,8 m Ø-V. Høyde: 0,8 m.	593 (SN), 594 (NS)
R92	92	Urgrav	Åpen grav med oppmurt, ovalt kammer. Kantstilte heller mot nord, sør og vest. Heller i bunn. Ytre mål: 2,2 m N-S x 2,6 m Ø-V. Indre mål: 0,9 m N-S x 1,4 m Ø-V. Høyde: 0,7 m.	595 (VØ), 596 (NS)

R93	95	Urgrav	Åpen, rund grav med oppmurt kammer. Kantstilte heller mot nord. Heller i bunn. Hjertefasong. Indre mål: 1,0 m N-S x 1,2 m Ø-V. Høyde: 0,5 m.	597 (VØ), 598 (ovenfra)
R94	96	Urgrav	Åpen grav med oppmurt kammer under stor helle mot sør. Kantstilte heller mot nord, øst og vest.	599 (NS)
R95	«uten nummer»	Urgrav	Åpen grav orientert nord-sør. Synlig som grop. Kantstilt helle mot sør. Indre mål: 1,1 m N-S x 1,0 m Ø-V. Høyde: 0,6 m.	600 (NS)
R96	85	Urgrav	Åpen, rund grav med oppmurt kammer. Overliggende heller mot sør. Overliggende avlang stein mot nord. Antydning til kantstilte heller mot øst. Vegetasjon i bunn. Indre mål: 1,3 m N-S x 1,3 m Ø-V. Høyde: 0,6 m.	601 (VØ), 602 (SN)
R97	84	Urgrav	Åpen, oval grav med oppmurt kammer og røys oppå forhøyning. Bestående av store steiner og liggende heller. Ytre mål: 2,0 m N-S x 2,1 m Ø-V. Indre mål: 0,8 m N-S x 1,0 m Ø-V. Høyde: 1,0 m.	603 (Ø-V), 604 (ovenfra)
R98	83	Urgrav	Åpen, kvadratisk grav med oppmurt kammer. Kantstilte heller mot nord. Overliggende heller mot øst. Vegetasjon i bunn. Beliggenhet: 2 m øst for R97. Indre mål: 1,1 m N-S x 1,1 m Ø-V. Høyde: 0,8 m.	605 (NS), 606 (VØ)
R99	78	Urgrav	Åpen grav, orientert øst-vest, med stort oppmurt kammer og røys. Kantstilte heller mot øst og vest. Delvis sammenrast. Vegetasjon i bunn. Beliggenhet: 3 m øst for R98. Ytre mål: 3,2 m N-S x 3,5 m Ø-V. Indre mål: 1,2 m N-S x 2,2 m Ø-V. Høyde: 0,8 m.	607 (VØ), 608 (NS)
R100	77	Urgrav	Åpen grav i form av delvis sammenrast grop med antydning til røys. Ytre mål: 4,0 m N-S x 2,9 m Ø-V. Indre mål: 2,3 m N-S x 1,5 m Ø-V. Høyde: 0,7 m.	609 (VØ), 610 (NS)
R101	157	Urgrav	Naturlig hule under fjell. Inngang mot sør-øst. Oppmurt vegg mot sør. Indre mål: 2,0 m N-S x 2,4 m Ø-V. Høyde:	611 (SN), 612 (ovenfra)

			0,8 m.	
R102	158	Urgrav	Naturlig kammer under fjelloverheng mot nord. Oppmurt, delvis sammenrast vegg mot sør. Ytre mål: 2,2 m N-S. Indre mål: 1,1 m N-S x 2,0 m Ø-V. Høyde: 1,6 m.	613 (SN)
R103		Urgrav	Naturlig kammer i fjell. Fjell mot nord, åpning mot sør. Antydning til oppmuring mot sør. Kantstilte heller inne i kammer mot nord. Indre mål: 1,1 m N-S x 1,9 m Ø-V. Høyde: 1,1 m.	614 (SN)
R104	80	Urgrav	Åpen grav med oppmurt kammer og røys, orientert øst-vest. Lokalisert på bratt kant av steinura mot sør. Overliggende heller danner delvis intakt tak mot øst. Delvis sammenrast oppmuring mot vest. Kammer gjengrodd av vierkratt. Ytre mål: 2,5 m N-S x 2,9 m Ø-V. Indre mål: 1,0 m N-S x 1,7 m Ø-V. Høyde: 1,0 m.	615 (VØ)
R105	81	Urgrav	Liten grop under stor helle. Åpning mot nord. Indre mål: 1,0 m N-S x 1,0 m Ø-V. Høyde: 0,6 m.	616 (NS)
R106	79	Urgrav	Åpen grav med opmurt kammer mot stein. Stor stein mot sør-øst, med avlang stein, mulig bærebjelke oppå. Indre mål: 1,1 m N-S x 2,0 m Ø-V. Høyde: 1,1 m.	617 (NS)
R107	73	Urgrav	Åpen grav med oppmurt kammer. Orientert øst-vest. Delvis sammenrast mot nord. Vegetasjon i bunn. Indre mål: 1,6 m N-S x 2,1 m Ø-V. Høyde: 0,8 m.	618 (VØ)
R108	72	Urgrav	Åpen grav med oppmurt kammer, orientert nord-sør. Kantstilte heller mot øst og vest. Overliggende heller mot nord og sør. Vegetasjon i bunn. Mulig rest etter menneskebein. Indre mål: 1,2 m N-S x 0,6 m Ø-V. Høyde: 0,4 m.	619 (VØ)
R109	71	Urgrav	Åpen grav med oppmurt kammer og røys, orientert øst-vest. Overliggende heller og hulrom under heller mot nord-øst. Avlang stein mot vest, mulig nedrast markør. Muligens dobbeltgrav? Fjell og vegetasjon i bunn. Ytre mål: 1,9 m N-S x 2,5 m Ø-	610 (VØ), 621 (SN)

			V. Indre mål: 1,5 m N-S x 1,9 m Ø-V. Høyde: 0,5 m.	
R110	70	Urgrav	Åpen grav i form av grop med antydning til røys. Delvis sammenrast (i moderne tid). Orientert øst-vest. Stor stein mot nord. Vierkratt i bunn. Lokalisert 1 m øst for R109. Ytre mål: 1,4 m N-S x 2,3 m Ø-V. Indre mål: 0,7 m N-S x 1,5 m Ø-V. Høyde: 0,6 m.	622 (NS)
R111	69	Urgrav	Åpen grav i form av grop, orientert øst-vest. Kantstilt helle og overliggende helle mot øst. Store steiner mot nord, sør og vest. Vegetasjon i bunn. Indre mål: 0,9 m N-S x 1,4 m Ø-V. Høyde: 0,5 m.	623 (VØ), 624 (NS)
R112	76	Urgrav	Åpen grav med oppmurt kammer og røys. Kantstilte heller med overliggende, stor helle mot vest. Vegetasjon i bunn. Ingen andre registrerte graver i umiddelbar nærhet. Ytre mål: 2,2 m N-S x 3,3 m Ø-V. Indre mål: 0,9 m N-S x 1,8 m Ø-V. Høyde: 0,9 m.	625 (VØ), 626 (NS)
R113	60	Urgrav	Åpen grav med røys og stort, delvis sammenrast kammer, orientert nord-sør. Oppmurt av liggende heller. Stor, sammenrast steinbjelke mot vest. Ytre mål: 3,4 m N-S x 2,7 m Ø-V. Indre mål: 2,4 m N-S x 1,6 m Ø-V. Høyde: 0,8 m.	627 (VØ), 628 (SN)
R114	75	Urgrav	Åpen grav med oppmurt kammer mot bergknaus i nord, orientert nord-sør. Avlange, liggende heller i øvre kant av kammer mot vest og sør. Vegetasjon i bunn. Lokalisert 1 m sør for oppmerket sti. VSM-merket som post 7C langs kulturminnestien. Ytre mål: 2,5 m N-S x 2,1 m Ø-V. Indre mål: 1,7 m N-S x 1,1 m Ø-V. Høyde: 1,1 m.	629 (SN), 630 (ovenfra)
R115	61	Urgrav	Åpen, kvadratisk grav med oppmurt kammer. Liggende heller. Sammenrast mot nord-vest. Delvis intakt tak mot sør. Indre mål: 1,4 m N-S x 1,9 m Ø-V. Høyde: 1,1 m.	633 (VØ), 634 (NS)
R 116	74	Urgrav	Delvis åpen grav med oppmurt kammer. Orientert nord-sør. Halve taket mot sør er intakt og viser	631 (SN), 632 (ovenfra)

			hvordan kammeret har vært dekket av 50 cm med heller. Røys rundt åpning mot nord. Ytre mål: 3,1 m N-S x 2,2 m Ø-V. Indre mål: 1,9 m N-S x 1,4 m Ø-V. Høyde: 0,5 m.	
R117	54	Urgrav	Åpen grav med oppmurt kammer og røys, orientert øst-vest. Delvis sammenrast mot sør. Stor, kantstilt helle mot nord. Kantstilt helle mot øst. Stor stein mot sør. Ytre mål: 2,1 m N-S x 2,5 m Ø-V. Indre mål: 1,1 m N-S x 1,5 m Ø-V. Høyde: 0,6 m.	635 (VØ), 636 (NS)
R118	59	Urgrav	Åpen, rund grav med oppmurt kammer og røys. Oppmurt røys mot nord-vest. Østre del av kammer under stor, liggende helle. Ytre mål: 2,3 m N-S x 1,8 m Ø-V. Høyde: 0,8 m. Indre mål: 1,1 m N-S x 1,0 m Ø-V. Høyde: 0,4 m.	637 (VØ), 638 (ovenfra)
R119	55	Urgrav	Åpen grav orientert nord-sør. Røys mot nord, sør og vest. Bergknaus mot øst. Kantstilte heller mot nord og sør. Delvis sammenrast mot vest. Ytre mål: 2,7 m N-S x 1,5 m Ø-V. Indre mål: 1,7 m N-S x 0,8 m Ø-V. Høyde: 0,4 m.	639 (VØ), 640 (ovenfra)
R120	53	Urgrav	Åpen, oval grav i form av oppmurt grop, orientert øst-vest. Oppmuring av heller mot øst, vest og sør. Delvis sammenrast mot nord. Antydning til røys. Ytre mål: 1,6 m N-S x 2,4 m Ø-V. Indre mål: 0,8 m N-S x 1,3 m Ø-V. Høyde: 0,6 m.	641 (VØ), 642 (NS)
R121	52	Urgrav	Åpen, oval grav med oppmurt kammer og røys, orientert øst-vest. Kantstilte heller mot nord og sør. Vegetasjon i bunn. Ytre mål: 2,7 m N-S x 3,8 m Ø-V. Indre mål: 1,0 m N-S x 2,1 m Ø-V. Høyde: 0,8 m.	643 (VØ), 644 (NS)
R122	49	Urgrav	Åpen grav i form av stor, oval grop, orientert nord-sør. Antydning til oppmuring mot nord. Delvis sammenrast mot vest. Stein og vegetasjon i bunn. Ytre mål: 1,9 m N-S x 1,6 m Ø-V. Høyde: 0,7 m.	645 (NS), 646 (VØ)
R123	48	Urgrav	Åpen, oval grav med oppmurt kammer, orientert nord-sør. Oppmuring av liggende heller mot	647 (VØ)

			vest. Kantstilte heller mot nord og øst. Stein i bunn. Ytre mål: 1,8 m N-S x 0,8 m Ø-V. Høyde: 0,5 m.	
R124	50	Urgrav	Åpen, oval grav med oppmurt kammer inntil bergknaus møt øst. Oppmuring av store, liggende heller mot nord. Litt vegetasjon i bunn. Stor helle utenfor kammer mot nord-øst. Ytre mål: 1,6 m N-S x 1,3 m Ø-V. Høyde: 0,7 m.	648 (VØ), 649 (NS)
R125	56	Urgrav	Naturlig kammer orientert øst-vest under stor, skrånende helle. Oppmuring og åpning mot sør-vest. Ytre mål: 1,2 m N-S x 2,4 m Ø-V. Høyde: 0,5 m.	650 (VØ)
R126	57	Urgrav	Åpen, oval grav i form av grop orientert øst-vest. Antydning til oppmuring mot sør. Delvis sammenrast mot sør-vest. Vegetasjon i bunn. Ytre mål: 1,0 m N-S x 1,5 m Ø-V. Høyde 0,7 m.	651 (VØ), 652 (NS)
R127	51	Urgrav	Åpen, rund grav med oppmurt kammer og røys. Sammenrast mot nord. Ytre mål: 2,4 m N-S x 2,4 m Ø-V. Indre mål: 1,3 m N-S x 1,2 m Ø-V. Høyde: 0,6 m.	653 (NS)
R128	62	Urgrav	Åpen, oval grav med oppmurt kammer, orientert øst-vest. Kantstilte heller mot sør. Berg i bunn. Ytre mål: 0,7 m N-S x 1,3 m Ø-V. Høyde: 0,5 m.	654 (VØ), 655 (SN)
R129	63	Urgrav	Naturlig kammer orientert øst-vest, under stor stein mot nord-øst. Stor, kantstilt helle mot sør. Oppmuring mot vest og sør og åpning mot sør-vest. Vegetasjon i bunn.	656 (VØ)
R130	47	Urgrav	Grav i form av oppmurt kammer på bergknaus, orientert øst-vest. Nordlige og sørlige vegg består av hver sin store stein. Oppmuring av liggende heller mot øst og vest. Delvis sammenrast mot vest. Stein og vegetasjon i bunn. Ytre mål: 2,9 m N-S x 3,6 m Ø-V. Indre mål: 1,3 m N-S x 1,8 m Ø-V. Høyde: 1,1 m.	657 (VØ), 658 (SN), 659 (ovenfra)
R131	46	Urgrav	Åpen, oval grav orientert nord-sør, med (markant) røys av liggende heller og større steiner. Vierkratt i bunn. Ytre mål: 2,8 m N-S x 2,2 m Ø-	660 (ØV), 661 (NS)

			V. Indre mål: 1,4 m N-S x 0,7 m Ø-V. Høyde: 0,5 m.	
R132	44	Urgrav	Åpen grav med oppmurt kammer mot fjell i nord, øst og vest. Orientert øst-vest. Oppmuring av liggende heller og større stein mot sør. Kantstilte heller mot fjell mot nord-vest. Vegetasjon i bunn. Ytre mål: 0,9 m N-S x 2,5 m Ø-V. Indre mål: 0,7 m N-S x 1,7 m Ø-V. Høyde: 1,0 m.	662 (ØV), 663 (SN)
R133	45	Urgrav	Åpen, oval grav med oppmurt kammer av liggende heller. Røys. Orientert nord-sør. Avlang, liggende helle mot nord. Vegetasjon i bunn. Ytre mål: 2,4 m N-S x 1,9 m Ø-V. Indre mål: 1,5 m N-S x 0,9 m Ø-V. Høyde: 0,8 m.	664 (NS), 665 (VØ)
R134	43	Urgrav	Åpen, oval grav orientert øst-vest, bestående av grop med røys. Stor, liggende helle på kanten av gropa mot nord. Stor, kantstilt helle mot sør-øst. Stein i bunn. Ytre mål: 2,2 m N-S x 2,7 m Ø-V. Indre mål: 0,8 m N-S x 1,8 m Ø-V. Høyde: 0,6 m.	666 (NS), 667 (VØ)
R135	42	Urgrav	Åpen, oval grav med oppmurt kammer og røys, orientert øst-vest. Kammeret er oppmurt mot stor stein i sør-vest. Oppmuring mot nord, øst og vest består av kantstilte heller. Delvis sammenrast mot vest. Ytre mål: 2,4 m N-S x 3,5 m Ø-V. Indre mål: 1,0 m N-S x 1,8 m Ø-V. Høyde: 0,9 m.	668 (VØ), 669 (NS)
R136	41	Urgrav	Åpen grav med oppmurt kammer og røys, orientert øst-vest. Bergknaus under røys mot nord. Kantstilte heller mot øst, vest og sør. Oppreist, avlang helle mot nord-øst. Vegetasjon i bunn. Ytre mål: 3,5 m N-S x 3,5 m Ø-V. Indre mål: 1,1 m N-S x 1,7 m Ø-V. Høyde: 0,8 m.	670 (SN), 671 (VØ)
R137	162	Urgrav	Åpen grav i form av naturlig kammer inne i fjellknaus, orientert nord-sør. Oppmuring av liggende heller mot nord og sør, delvis sammenrast mot nord. Lav oppmuring mot sør. Stor, avlang helle er sammenrast mot nord. Ytre mål: 3,8 m N-S (innvendig: 1,9 m) x 0,8 m Ø-V. Høyde: 1,4 m.	672 (SN), 673 (ovenfra)

R138		Urgrav (?)	Uregistrert. Sannsynlig uåpnet grav, orientert øst-vest. Lokalisert utenfor steinur. Delvis skjult av lyng og einer. Flate dekkheller, delvis omkranset av kantstilte heller. Delvis rast, avlang stein mot øst (sannsynlig markør). Ytre mål: 1,0 m N-S x 2,7 m Ø-V.	674 (ØV), 675 (NS), 676 (VØ), 677 (SN)
R139	40	Urgrav	Åpen grav med trekantform, orientert nord-sør. Lav oppmuring mot fjell i nord og øst. Kantstilte heller mot fjell i øst. Stor stein og heller mot vest. Lyng rundt og i bunn. Ytre mål: 2,4 m N-S x 1,7 m Ø-V (innvendig: 0,9 m). Høyde: 0,5 m.	678 (VØ), 679 (ovenfra)
R140	39	Urgrav	Åpen grav, med oppmurt kammer og røys, orientert øst-vest. Kammeret er oppmurt mot fjell mot nord. Stor, liggende fjellblokk mot sør. Stor, kantstilt stein mot vest. Oppmurte, liggende heller mot øst. Store steiner og vegetasjon i bunn. Ingen oppmålinger notert.	680 (VØ), 681 (SN)
R141	32	Urgrav	Åpen, oval grav med stort, oppmurt kammer, orientert nord-sør. Kammer av kantstilte heller mot nord, øst og vest. Liggende heller mot sør. Delvis sammenrast mot nord-vest. Flate heller og vegetasjon i bunn. Ytre mål: 2,5 m N-S x 1,7 m Ø-V. Høyde: 0,8 m.	682 (SN), 683 (VØ)
R142	33	Urgrav	Åpen, oval grav med oppmurt kammer, orientert øst-vest. Kammer oppmurt av liggende heller mot nord, sør og vest. Stor stein under heller mot øst. Delvis sammenrast mot sør. Berg i bunn. Ytre mål: 2,4 m N-S x 2,9 m Ø-V. Indre mål: 1,2 m N-S x 1,8 m Ø-V. Høyde: 0,6 m.	684 (VØ), 685 (NS)
R143	34	Urgrav	Åpen grav med oppmurt kammer og delvis røys, orientert øst-vest. Kammeret er oppmurt mot og delvis under berg mot nord og øst. Stor stein og kantstilte heller mot sør. Berg i bunn. Ytre mål: 1,6 m N-S x 1,7 m Ø-V. Indre mål: 0,9 m N-S x 1,4 m Ø-V. Høyde: 0,5 m.	686 (SN), 687 (ovenfra)
R144	35	Urgrav	Åpen, oval grav med oppmurt kammer mot berg mot nord, orientert øst-vest. Stor, avlang helle	688 (SN), 689 (ovenfra)

			mot sør. Liggende heller mot øst og vest. Stor helle og lyng i bunn. Ytre mål: 1,2 m N-S x 2,6 m Ø-V. Indre mål: 0,8 m N-S x 1,6 m Ø-V. Høyde: 1,0 M.	
R145	30	Urgrav	Åpen grav med oppmurt kammer, orientert øst-vest. Kammer oppmurt mot berg mot nord og stor stein mot sør. Oppmuring av liggende heller mot øst og vest. Kantstilt helle oppå berg mot nord. Berg med mose i bunn. Lokalisert 1 meter nord for stor morene. Ytre mål: 1,3 m N-S x 2,4 m Ø-V. Indre mål: 0,7 m N-S x 1,5 m Ø-V. Høyde: 0,5 m.	690 (VØ), 691 (SN)
R146	29	Urgrav	Åpen grav med oppmurt kammer og røys, orientert øst-vest. Stor røys mot stor morene i nord. Oppmurt kammer av liggende heller mot sør-øst og kantstilte heller mot sør-vest. Delvis sammenrast mot vest. Neverflak (20 cm) utenfor kammer mot vest. Ytre mål: 3,0 m N-S x 4,1 m Ø-V. Indre mål: 1,4 m N-S x 1,9 m Ø-V. Høyde: 1,1 m.	692 (SN), 693 (ovenfra)
R147	31	Urgrav	Åpen, oval grav med oppmurt kammer, orientert øst-vest. Stor, kantstilt stein mot nord. Kantstilt stein mot øst. Oppmuring av liggende heller mot sør og vest. Delvis sammenrast i midten. Vegetasjon i bunn. Ytre mål: 1,5 m N-S x 2,5 m Ø-V. Indre mål: 0,6 m N-S x 1,8 m Ø-V. Høyde: 0,7 m.	694 (VØ), 695 (SN)
R148		Urgrav	Unummerert, liten, åpen grav med oppmurt kammer, orientert øst-vest. Kammer oppmurt mot stein mot nord. Kantstilt stein mot sør, kantstilt helle mot vest og liggende heller mot øst. Ett bein i bunnen. Ytre mål: 0,5 m N-S x 0,9 m Ø-V. Høyde: 0,7 m.	696 (SN), 697 (ovenfra)
R149	167	Uavklart	Tydelig nummerering. Store, kantstilte heller mot nord. Ansamling av liggende heller mot sør. Avlang stein i midten (10 x 80 cm). Ytre mål: 2,1 m N-S x 2,5 m Ø-V.	698 (SN)
R150	Antakelig 166	Urgrav	Naturlig hulrom i bergsprekk, orientert øst-vest. Tak av liggende heller. Åpning mot vest. Ytre mål: 0,6	699 (SN), 700 (VØ)

			m N-S x 1,0 m Ø-V. Høyde: 1,2 m.	
R151	165	Urgrav	Sammenrast, oppmurt kammer inne i bergsprekk, nært havet. Oppmuring av liggende heller mot nord og vest. Rester av knust nummerstein. Ytre mål: 2,3 m N-S x 1,7 m Ø-V (innvendig: 1,2 m). Vanskelig å fastsette høyde.	701 (SN), 702 (SN)
R152	Antakelig 36	Uavklart	Mulig offerring. Steinring i halvsirkel mot bergknaus mot nord. Oppmuring av liggende heller. Vegetasjon rett på berghylle i bunn. Ytre mål: 2,9 m N-S x 4,0 m Ø-V. Indre mål: 1,8 m N-S x 2,6 m Ø-V. Høyde: 0,4 – 0,9 m.	703 (SN), 704 (ovenfra)
R153	37	Urgrav	Åpen grav med oppmurt kammer mot berg, orientert nord-sør. Kammer oppmurt mot berg mot nord og øst. Oppmuring av liggende heller mot sør og vest. Vegetasjon i bunn. Ytre mål: 1,9 m N-S x 1,1 m Ø-V. Indre mål: 1,7 m N-S x 0,7 m Ø-V. Høyde: 1,2 m.	705 (SN), 706 (ovenfra)
R154	38	Urgrav	Åpen grav med oppmurt kammer, orientert nord-sør. Kammer oppmurt mot berg mot øst. Kantstilte heller mot nord og liggende heller mot vest og sør. Delvis sammenrast mot nord-vest. Vegetasjon i bunn. Ytre mål: 1,2 m N-S x 0,7 m Ø-V. Høyde: 0,5 m.	707 (SN), 708 (ovenfra)
R155	164	Urgrav	Åpen grav med røys, orientert nord-sør. Kantstilte, sammenraste heller mot berg mot nord og øst. Delvis sammenrast røys mot vest og sør. Ytre mål: 2,2 m N-S x 1,6 m Ø-V. Indre mål: 1,7 m N-S x 0,7 m Ø-V. Høyde: 0,9 m.	709 (SN), 710 (ovenfra)
			<i>Registreringer øst for gjerdet i urgravfeltet:</i>	
R156		Urgrav	Åpen grav orientert øst-vest. Delvis naturlig kammer mot og i fjellknaus. Oppsprukken fjellknaus mot nord, øst og vest. Oppmuring av liggende og kantstilte heller mot sør. Vegetasjon i bunn. Lokalisert i fjellside, 3 meter øst for gjerde fra nyere tid. Ytre mål: 1,3 m N-S x 3,3 m Ø-V. Indre mål: 0,5 m N-S x 1,4 m Ø-V. Høyde: 0,7 m.	725 (SN), 726 (ovenfra)
R157		Urgrav	Liten grav orientert øst-vest. Naturlig	727 (SN)

			kammer mot bergknaus mot nord. Dekket av tre skrånstilte heller. Ytterligere tre heller på bergknaus – mulig tilhørende. Graven fremstår som uåpnet men tom. Delvis dekket av lyng. Ytre mål: 0,7 m N-S x 1,4 m Ø-V. Høyde: 0,7 m.	
R158		Urgrav	Naturlig kammer i berg. Åpning mot sør-vest. Oppmuring av liggende heller over åpning. Stabel av heller og en oval stein rett ved inngangen. Har sannsynligvis vært oppmuring foran åpning. Delvis skjult av dvergbjørk. Ytre mål: 1,0 m N-S x 2,9 m Ø-V (innvendig: 1,6 m). Høyde: 1,0 m.	728 (SN), 729 (VØ)
R159	178	Urgrav	Stort, naturlig kammer under fjellhulle mot nord. Kammer orientert øst-vest. Oppmuring av liggende og kantstilte heller mot sør og øst. To åpninger: mot vest og mot sør. Åpningen mot sør er forårsaket av sammenrast oppmuring. Mulig dobbelgrav. Ytre mål: 2,5 m N-S x 3,0 m Ø-V. Indre mål: 1,2 m N-S x 2,4 m Ø-V. Høyde: 0,6 m.	730 (SN)
R160	25	Urgrav	Naturlig, trekantet kammer under stor, skrånende stein. Stein mot nord. Stor stein mot sør. Sammenraste steiner som muligens har utgjort en oppmuring mot sør-øst. Ytre mål: 1,5 m N-S x 1,3 m Ø-V. Høyde: 0,4 m.	731 (SN), 732 (ØV)
R161	26	Urgrav	Lite, naturlig kammer under stor, flat stein. Åpning mot vest. Antydning til lav oppmuring mot vest. Ytre mål: 0,8 m N-S x 1,3 m Ø-V. Høyde: 0,2 m.	733 (VØ)
R162	24	Urgrav	Naturlig kammer under stor, flat stein. Stein mot vest. Åpning mot øst. Halvsirkelformet oppmuring med røys mot øst. Oppmuring av liggende heller. Ytre mål: 2,0 m N-S x 2,6 m Ø-V. Indre mål: 0,7 m N-S x 1,1 m Ø-V. Høyde: 0,2 m.	734 (ovenfra), 735 (ØV)
R163	179	Urgrav	Åpen grav i form av sammenrast grop med røys, orientert øst-vest. Delvis dekket av flat helle. Ytre mål: 2,1 m N-S x 2,2 m Ø-V. Indre mål: 0,8 m N-S x 1,2 m Ø-V. Høyde: 0,4 m.	736 (VØ), 737 (ØV)

R164	22	Urgrav	Åpen grav med stort, oppmurt kammer og røys, orientert øst-vest. Åpning mot vest med stor helle i bunn. Intakt tak mot øst. Ytre mål: 3,0 m N-S x 3,7 m Ø-V. Indre mål: 0,8 m N-S x 1,6 m Ø-V. Høyde: 0,6 m.	738 (VØ), 739 (SN)
R165	23	Urgrav	Åpen grav i form av grop med delvis sammenrast tak mot vest, orientert nord-sør. Ytre mål: 1,1 m N-S x 0,9 m Ø-V. Høyde: 0,6 m.	740 (VØ)
R166	21	Urgrav	Åpen, stor dobbelgrav med to adskilte, oppmurte kamre og røys. Østlige og vestlige kammer er adskilt med oppmurt vegg. Østlige kammer: Oppmuring av liggende heller mot sør, nord og øst. Kantstilt helle mot nord og vest. Fjell og vegetasjon i bunn. Ytre mål: 3,4 m N-S x 3,5 m Ø-V. Indre mål: 1,1 m N-S x 2,8 m Ø-V. Høyde: 1,0 m. Vestlige kammer: Kantstilte heller mot nord, sør, øst og vest. Vegetasjon i bunn. Ytre mål: 3,4 m N-S x 2,8 m Ø-V. Indre mål: 1,2 m N-S x 1,0 m Ø-V. Høyde: 1,3 m.	741 (VØ), 742 (NS), 743 (ØV), 744 (ovenfra V), 745 (ovenfra Ø)
R167	20/180	Urgrav	Åpen grav med oppmurt kammer og røys, orientert nord-sør. Oppmurt kammer mot berghylle mot nord. Halvsirkelformet oppmuring av liggende heller mot sør, øst og vest. Fjell og vegetasjon i bunn. Ytre mål: 3,4 m N-S x 3,0 m Ø-V. Indre mål: 1,4 m N-S x 1,2 m Ø-V. Høyde: 1,0 m.	746 (SN)
R168	17	Urgrav	Naturlig kammer under stor, flat stein, orientert øst-vest. Åpning mot vest, med oppmuring av liggende heller rundt åpningen. Fjell og vegetasjon i bunn. Ytre mål: 1,7 m N-S x 2,1 m Ø-V. Indre mål: 1,1 m N-S x 1,6 m Ø-V. Høyde: 0,3 m.	747 (VØ)
R169	18	Urgrav	Åpen grav med røys og naturlig kammer under stor, flat stein mot øst. Grav orientert øst-vest. Åpning mot vest, delvis lukket av to kantstilte heller. Halvsirkelformet oppmuring vest for åpning, delvis sammenrast. Ytre mål: 3,6 m N-S x 5,0 m Ø-V. Indre mål: 1,0 m N-S x 2,4	748 (VØ), 749 (NS)

			m Ø-V. Høyde: 0,6 m.	
R170	19	Urgrav	Åpen grav med stort, oppmurt kammer og stor røys, orientert øst-vest. Kammeret består hovedsakelig av liggende heller, med noen kantstilte heller. Delvis intakt tak mot vest. Fjell og vegetasjon i bunn. Lokalisert 1 m sør for lyngdekt fjell. Ytre mål: 5,4 m N-S x 6,0 m Ø-V. Indre mål: 1,8 m N-S x 2,7 m Ø-V. Høyde: 1,2 m.	750 (ovenfra)
R171	168	Urgrav	Åpen grav i form av grop med røys mot stor stein i øst, orientert nord-sør. Utydelig røys bestående av små og store liggende og skråstilte heller og steiner. Beliggende 5 m øst for gjerde. Liten busk i bunn mot stein. Ytre mål: 3,8 m N-S x 1,8 m Ø-V. Indre mål: 2,2 m N-S x 0,9 m Ø-V. Høyde: 0,6 m.	751 (VØ)
R172	169	Urgrav	Åpen, rund grav med berg mot nord og vest, røys mot sør og øst. Delvis oppmuring mot sør og øst. Vegetasjon i bunn. Ytre mål: 2,3 m N-S x 2,1 m Ø-V. Indre mål: 1,2 m N-S x 1,3 m Ø-V. Høyde: 0,7 m.	752 (SN), 753 (ovenfra)
R173	27	Urgrav	Åpen, oppmurt, oval grav, orientert øst-vest. Bergknaus mot nord, med oppmuring av liggende heller mot vest, sør og øst. Berg i bunn. Ytre mål: 1,7 m N-S x 3,3 m Ø-V. Indre mål: 1,1 m N-S x 2,0 m Ø-V. Høyde: 0,8 m.	754 (SN), 755 (ØV)
R174	28	Urgrav	Åpen, oval grav med oppmurt kammer og røys, orientert øst-vest. Oppmurt kammer av liggende heller, delvis sammenrast mot nord. Stor steinhelle og vegetasjon i bunn. Ytre mål: 2,1 m N-S x 3,3 m Ø-V. Indre mål: 1,0 m N-S x 1,8 m Ø-V. Høyde: 0,6 m.	756 (VØ), 757 (ovenfra)
R175	170	Urgrav	Åpen grav med naturlig kammer under skrå, liggende helle. Åpning mot vest. Delvis sammenrast oppmuring mot vest. Ytre mål: 1,2 m N-S x 1,6 m Ø-V. Høyde: 0,4 m.	758 (VØ)
R176	15	Urgrav	Åpen, kvadratisk grav med oppmurt kammer av kantstilte heller mot vest,	760 (VØ), 761 (SN)

			nord og sør. Delvis sammenrast oppmuring mot sør. Indre mål: 1,1 m N-S x 1,1 m Ø-V. Høyde: 0,7 m.	
R177	14	Urgrav	Åpen, kisteformet grav med oppmurt kammer og røys, orientert øst-vest. Oppmurt kammer av kantstilte heller. Vegetasjon i bunn. Ytre mål: 3,1 m N-S x 3,1 m Ø-V. Indre mål: 0,7 m N-S x 2,2 m Ø-V. Høyde: 0,5 m.	762 (VØ), 763 (NS)
R178	171	Urgrav	Åpen grav i form av delvis sammenrast grop, orientert øst-vest. Overliggende helle mot vest. Heller i bunn. 0,9 m N-S x 1,6 m Ø-V. Høyde 0,3 m.	764 (SN), 765 (ØV)
R179	16	Urgrav	Åpen grav i form av grop med røys, orientert øst-vest. Delvis sammenrast mot nord. Ytre mål: 3,3 m N-S x 3,2 m Ø-V. 1,1 m N-S x 1,3 m Ø-V. Høyde: 0,7 m.	766 (VØ)
R180	172	Urgrav	Åpen, rund grav i form av grop. Delvis sammenrast oppmuring av kantstilte heller mot nord. 1,2 m N-S x 1,1 m Ø-V. Høyde: 0,4 m.	767 (VØ)

Kulturminneregistreringer øst for tilrettelagt område på Ceavccageadgi/Mortensnes 2014

Nummer	Kulturminnetype	Beskrivelse	Fotonummer
R1 (PDA)	To tufter		414 (V-Ø, tuft 1), 415 (V-Ø, tuft 2)
R2	Steinsetting		416 (Ø-V)
-	Tuft	Tuft fra eldre steinalder	419 (NV-SØ)
R4	Steinsetting	Mulig ildsted. NB! Registrert som R3 – skal være R4.	420 (V-Ø)
R5	Avslag	Avslag fra boplass fra eldre steinalder	421 (NØ-SV)
R6	Steinlegging		422 (NØ-SV)
122 (GPS)	Urgrav	Røys	423 (V-Ø)
012	Steinoppmuring	Steinoppmuring, tilnærmet rektangulær "søyle" av lagte heller, side ca 1 m, med uryddig skråttstilte heller rundt. Største mål nederst ca 2,5 m, h. ca 0,7 m.	424 (NØ-SV), 425 (Ø-V)
013	Steinoppmuring	Steinoppmuring av lagte heller, mulig delvis sammenrast skyteskjul/reveskjul. Største mål ca 3 m.	426 (NØ-SV)
014	Steinoppmuring	Steinoppmuring, mulig skyteskjul/reveskjul, åpent mot SØ. Veggens h inntil 1 m.	427 (NØ-SV), 428 (Ø-V)
015	Steinoppmuring	Steinoppmuring i forkant av v-formet bergsprekk som åpner mot sjøen i ca 0,7 m bredde.	429 (S-N)
016	Urgrav	Urgrav i form av vardelignende røys av store reiste, bratte og skråttstilte heller. Avlang, orientert N-S, tilnærmet pyramideformet sett fra sjøen (Ø). Noen spisse heller stikker opp øverst. L. ca 2,5 m, br. ca 1,3 m, h inntil 0,8 m.	430 (SV-NØ)
		Bilde av flere av urgravene/røysene i området	431 (V-Ø)
017	Urgrav	Urgrav, lik nr 016, orientert NNV-SSØ.	432 (Ø-V)
018	Urgrav	Urgrav, lik nr 016, men mindre og mer rundoval. Største mål 1,1 m.	433 (NØ-SV)
019	Urgrav	Urgrav, lik nr 16, bygd av store, bratte heller reist mot hverandre. Største mål ca 2 m, h ca 0,8 m.	434 (NØ-SV)
020	Urgrav	Urgrav, lik 016 men mindre og delvis lynggrodd. Største mål ca 1 m.	435 (Ø-V)

021	Urgrav	Urgrav, lik nr 016 men enda større. Skeivt pyramideformet, hellene dels reiset og delslagt oppå hverandre. Orientert Ø-V. Antydning til 3 ujevne "armer" ut fra midtoppmuring. L. ca 3 m, h. inntil 1,1 m.	436 (Ø-V), 437 (SØ-NV)
022	Urgrav	Urgrav, lik 016 men noe mindre og inntil fast berg. Kvartsrisk steinblokk oppå.	438 (S-N)
023	Urgrav	Urgrav, lik 016, bygd av delvis reiste og delvis lagte steiner. Orientert NNØ-SSV.	439 (S-N)
024	Urgrav	Urgrav, lik 016 men mindre og ganske ujevn. Bygd av reiste og lagte steiner og blokker. L. inntil 1,5 m, h. ca 0,6m.	440 (Ø-V)
025	Urgrav	Urgrav, lik 016, bygd av reiste og skråttstilte heller.	441 (Ø-V)
026	Urgrav	Urgrav, lik 016 men mer ujevn. 016-026 lik de oppmurte urgravene i Laksebybukt i Vadsø kommune. Brattsidete, klart markerte, uåpnede.	442 (Ø-V)
027	Steinsetting	Steiner lagt oppå steinblokk, i en lengde av 2 m orientert Ø-V.	443 (SØ-NV)
028	Steinsetting	Lik 027. Spredt i området er stein lagt på stein.	444 (Ø-V)
029-033	Buet steinvoll, Urgrav?	Urgrav? Bredt opplagt steinvoll i sigdform foran fast berg som løper i retning Ø-V. Vollen starter inntil berget i Ø og går i en krum bue som avsluttes med to reiste mindre steinblokker mot V. Grovsteinet krater på innersiden av steinvollen. Vollens bredde ca 2,5 m, "diameter" målt ut fra det faste berg ca 6,5 m. Kraterets dybde ca 1 m.	445 (S-N), 446 (S-N)
034	Reveskjul	Skyteskjul/reveskjul murt inntil lav bergvegg, åpning mot sjøen. L langs berget ca 3,2 m, h. inntil 0,7 m.	447 (SØ-NV)
035	Skyteskjul	Skyteskjul/reveskjul, sammenrast.	448 (SØ-NV)
036	Steinoppmuring	Skyteskjul/reveskjul (?) på toppen av strandvoll. Oval oppmuring med åpning mot S. L. ca 2,5 m, h. inntil 0,4 m.	449 (V-Ø)
037	Urgrav?	Urgrav (?). Grop i rundvasket ur, mulig sammenrast urgrav. D. ca 1,5 m, dybde ca 0,5 m.	450 (N-S)
038	Varde	Varde av kuppelstein?	451 (SV-NØ)
039	Skyteskjul	Skyteskjul, bananformet, vendt mot S. Største mål ca 1,5 m.	452 (V-Ø)
040	Lav røys	Lav, ujevn ansamling runde kuppelstein, lett bueformet. Største mål ca 1,5 m.	453 (N-S)

041	Lav røys	Lav ujevn røys av kuppelstein, virker ikke forhistorisk.	454 (NØ-SV)
042	Laksemé?	Reist steinhelle, laksemé?	455 (Ø-V)
043	Steinoppmuring	Ansamling stein lagt oppå hverandre. Største mål ca 1 m, h. ca 0,5 m.	456 (Ø-V)
044	Liten røys	Ansamling av stein. 3 steiner lagt inntil hverandre.	Uten foto
045	Steinring/offerring	Ringformet offerplass. Lav, ujevn oppmuring av rundvasket stein, innvendig lyngbevokst. D. ca 5 m.	457 (SV-NØ), 458 (S-N)
046	Skyteskjul	Skyteskjul/reveskjul inntil steinblokk, vendt mot sjøen.	459 (N-S)
047	Urgrav	Urgrav, åpent kammer inntil Ø-V-løpende bergrygg. Berget danner en langvegg, den andre av dels reiste og dels lagte heller. Avlang rektangulær, noe avsmalnende mot V. L. ca 4 m, br. inntil 1,6 m. Mulig dobbeltgrav?	460 (Ø-V ovenfra)
048	Urgrav	Urgrav inntil SSØ-kanten av fremskytende lavt berg. Halmåneformet bue, radius ca 1 m.	461 (ovenfra)
049	Urgrav	Urgrav inntil noe høyere bergrabb. Halvmåneformet krater med oppmurt forkant, største mål ca 1,1 m.	462 (SØ-NV)
050	Urgrav?	Mulig urgrav inntil berg. Ujevn, grovsteinet voll i bue inntil NNØ-SSV-gknausående bergknaus. L. ca 3 m. Usikker.	463 (NØ-SV)
051	Reveskjul	Skyteskjul/reveskjul i form av "steinhytte" uten tak, men med oppmurt rektanhulært ildsted med pipe av steinheller i SØ-hjørnet. Vegghøyde inntil 1,2 m. Inntil Ø-V-gående lav bergrygg. Åpning mot S, ca 1 m bred.	464 (SV-NØ), 465 (NØ-SV)
052	Skyteskjul	Skyteskjul bygd av heller oppå flatt, lavt berg. U-formet, åpning ca 1m mot NNV.	466 (Ø-V)
053	Skyteskjul	Skyteskjul, grovbygd av steinblokker, lett sammenrast.	467 (V-Ø)
054	Urgrav	Urgrav, åpent kammer, tilnærmet kvadratisk av lagte og reiste steinheller. Orientert N-S, i S en dekkhelle delvis på plass. Flat, mosebevokst bunn. L. ca 1,6 m, br. Ca 0,8 m.	468 (NV-SØ)
055	Urgrav	Urgrav, lav uklart markert røys av større og mindre heller, lett innvendig forsenket. D. ca 3 m.	469 (SV-NØ)
056	Urgrav	Urgrav, som 055 men i den innvendige forsenkningen en mose- og lyngflek.	470 (SV-NØ)

057	Urgrav	Urgrav i form av heller lagt opp mot berg foran en liten v-formet bergkløft som åpner seg mot Ø. L. ca 1,5 m.	474 (Ø-V)
058	Funn: Tverrpil?	Funnsted for gjenstand av jern. Mulig tverrpil? Nært grav ved liten kløft.	471, 472, 473, (Ø-V)
059	Urgrav	Urgrav, lav røys av heller, uklart markert, svakt innvendig forsenket.	475 (S-N)
060	Urgrav	Urgrav, tilnærmet rektangulært kammer inntil lav knaus. Orientert ØNØ-VSV. L. ca 2,5 m. br. ca 1,4 m.	476 (Ø-V)
061	Urgrav	Urgrav, stor røys av flate heller, d. ca 5,2 m, h. inntil 0,6 m. I midten et åpent, delvis sammenrast kammer med reiste og lagte heller, l. ca 2,5 m, br. ca 1,3 m, orientert Ø-V.	477 (V-Ø), 478 (NV-SØ)
062	Urgrav	Urgrav, oval, grovsteinet røys orientert Ø-V, bratt kant mot S.	479 (S-N)
063	Urgrav	Urgrav, åpent rektangulært kammer inntil bergvegg, orientert Ø-V. Vegger av murte og lagte heller, grov voll mot S. L. ca 2 m innvendig, ca 3 m utvendig. Dybde ca 1 m.	480 (Ø-V)
064	Reveskjul	Skyteskjul/reveskjul, stein murt opp skrått foran V-formet bergflate.	481 (ovenfra)
065	Urgrav	Urgrav inntil berg. Tilnærmet rektangulært kammer orientert SSØ-NNV. L. ca 1,5 m, br. ca 0,8 m.	482 (ovenfra)
066	Urgrav	Urgrav i form av avlang forsenkning i helleur. Urørt. L. ca 2 m, br. ca 1 m, orientert NØ-SV.	483 (SV-NØ)
067	Urgrav	Urgrav, oval røys, lav og uklart markert, d. ca 4 m. Tilnærmet rektangulær forsenkning i midten, l. ca 2,5 m, br. ca 1 m. Orientert ØSØ-VNV. Steinhelle står opp midt i kammeret.	484 (NØ-SV)
068	Steinoppmuring	Steinansamling inntil berg.	485 (S-N)
069	Skyteskjul	Skyteskjul/reveskjul, steinheller og steinblokker lagt opp hverandre, h. ca 1 m. l- ca 1 m.	486 (V-Ø)
070	Varde	Varde, h. ca 2 m.	487 (SV-NØ), 488 (V-Ø)
082	Urgrav	Urgrav, murt kammer inntil Ø-V-løpende berg, l. ca 1,5 m, br. ca 0,5 m, dybde ca 0,6 m.	512 (V-Ø)
083	Urgrav	Urgrav, svært grovsteinet røys av store heller og blokker på bergavsats. I midten uregelmessig med relativt flatbunnet kammer, ca 2 x 1,3 m og dybde 0,5-1 m, orientert langs sjøen NNØ-SSV. På kanten store heller som kan ha vært dekkheller.	513 (Ø-V)

084	Urgrav	Urgrav i form av avlangt søkk i bakke i bakkant av voll av heller. L. ca 1,5 m, br. ca 0,5 m.	516 (S-N)
085	Reist stein	Liten, reist stein i ura, h. ca 0,6 m.	517 (V-Ø)
086	Urgrav	Urgrav, avlangt kammer m delvis synlig dekkhelle. Rustet jern i bunnen. Orientert SSØ-NNV. L. ca 1,7 m, br. 0,5-0,7 m, dybde inntil 0,6 m.	518 (N-S)
087	Urgrav	Urgrav, kammer inntil ØSØ-NNV-løpende bergflate. L. ca 1,8 m, br. ca 1 m, dybde ca 0,7 m.	519 (V-Ø)
088	Urgrav	Urgrav i form av delvis sammenrast kammer. Relativt finsteinet bunn. Orientert N-S. L. ca 1,9 m, br. ca 1,3 m. Ligger tett inntil nr. 089.	520 (NV-SØ)
089	Urgrav	Urgrav i form av ovalt kammer i ura, orientert N-S. L. ca 1,6 m, br. ca 0,9 m, dybde ca 0,5 m. Ligger tett inntil 088.	521 (NV-SØ)
		Bilde av begge urgravene:	522 (VSV-ØNØ)
090	Urgrav	Urgrav, stort, flatbunnet kammer i ura, noen skråttstilte heller som antakelig har vært dekkheller. Orientert Ø-V. L. ca 1,7 m, br. ca 0,6 m, dybde 0,5 - 0,9 m.	523 (ØSØ-VNV)
091	Urgrav	Urgrav under heller, muligens senere brukt som oppholdssted. Buet steinkrans inntil flatt, pent hellelagt indre område. Orientert NV-SØ. L. ca 3,4 m, br. ca 1,6 m, dybde fra tak inntil 1,6 m, fra vollkant ca 0,6 m.	524 (ØSØ-VNV), 525 (Ø-V)
092	Urgrav	Urgrav, ujevnt søkk i ura inntil ØNØ-SSV-gående bergrygg, delvis sammenrast mot VSV, oppmuring intakt mot ØNØ. L. ca 1,5 m, br. ca 0,9 m, dybde ca 0,4 m.	526 (VNV-ØSØ)
093	Urgrav	Urgrav i form av halvmåneformet grop inntil Ø-V-løpende lav bergrygg. Brattvegget innvendig. L. ca 1,6 m, br. ca 0,9 m, dybde ca 0,9 m.	527 (V-Ø)
094	Steinsetting	Steiner lagt på og etter hverandre i ura. Ujevnt stablede stein mellom to steinblokker.	528 (S-N)
095	Urgrav	Urgrav, grunt uklart markert søkk i ura, orientert NNØ-SSV. L. ca 1,7 m, br. ca 1,1 m, dybde ca 0,3 m.	529 (ØSØ-VNV)
096	Urgrav	Urgrav, som 095 men orientert NØ-SV. L. ca 1,6 m. br. inntil 1,2 m, dybde ca 0,5 m.	530 (NØ-SV)
097	Urgrav	Urgrav, ujevnt kammer inntil stor steinblokk i Ø, orientert N-S. Vegg mot V av reiste heller. L. ca 1 m, br. a 0,4 m, dybde ca 0,9 m.	531 (VSV-ØNØ)
098	Urgrav	Urgrav, lite søkk i ura på toppen av berg,	532 (ØNØ-VSV)

		gressbevakst innvendig. L. ca 1 m. br. ca 0,8 m, dybde ca 0,5 m.	
099	Steinsetting	Liten ansamling stein i ura.	533 (SV-NØ)
100	Reveskjul	Skyteskjul/reveskjul, ser relativt nytt ut.	534 (NV-SØ)
101	Urgrav	Urgrav i form av ujevnt søkk i ura, orientert Ø-V, innraste dekkheller. Største mål ca 1,3 m, dybde ca 0,4 m.	535 (NV-SØ)
102	Urgrav	Urgrav, ujevnt søkk i ura, orientert NV-SØ. Største mål ca 2 m.	536 (SV-NØ)
103	Urgrav	Urgrav i form av ujevnt kammer i ura, delvis sammenrast. Orientert NØ-SV. L. ca 1,4 m, br. ca 0,7 m. dybde inntil 0,6 m.	537 (SØ-NV)
104	Urgrav	Urgrav inntil Ø-siden (sjøsiden) av bergframspring, utglidde dekkheller delvis på plass over ujevnt kammer. L. ca 1 m, br. ca 0,8 m, dybde ca 0,7 m.	538 (SØ-NV)
105	Reveskjul	Skyteskjul/reveskjul i strandsone, delvis sammenrast.	539 (SV-NØ)
106	Steinsetting	Oppmuring av stein inntil berg	540 (Ø-V)
107	Steinsetting	Dyp U-formet stor steinoppmuring, åpen i NØ. Lyngbevakst innvendig. Tysk? L. 5-6 m, br. ca 3,5 m, h. inntil 1,2 m.	541 (NØ-SV)
108	Urgrav	Urgrav i dform av tilnærmet kvadratisk kammer med kortside inntil bergframspring. Orientert NØ-SV. Reiste heller langs NV-re langvegg. Lyngbevakst innvendig. L. ca 2,2 m, br. ca 1,2 m, dybde ca 0,5 m.	542 (NØ-SV)
109	Urgrav	Urgrav, ovalt søkk i ura, orientert NØ-SV. L. ca 1,5 m.	543 (NØ-SV)
110	Skyteskjul	Bueformet skyteskjul av heller. L. ca 2 m. Lyngbevakst rundt.	544 (V-Ø)
111	Urgrav	Urgrav, tilnærmet rektangulært kammer orientert NV-SØ. NØ-vegg dannes av fast fjell. L. ca 1,6 m, br. inntil 0,9 m, dybde ca 0,5 m.	545 (NV-SØ)
112	Urgrav	Urgrav, kammer i ura orientert NØ-SV. Finsteinet bunn. L. ca 1,4 m, br. ca 0,6 m, dybde ca 0,6 m.	546 (SØ-NV)
113	Urgrav	Urgrav, kammer i ura inntil NV-SØ-løpende bergrygg. Utrast kant men intakt dekkhelle i NØ. L. ca 1,5 m, br. ca 0,8 m, dybde inntil 0,4 m.	547 (VNV-ØSØ)
114	Urgrav?	Urgrav, usikker. Søkk i ura med skrå heller, orientert NØ-SV. L. ca 1,5 m, br. ca 0,6 m.	548 (SV-NØ)
115	Urgrav	Urgrav, grovsteinet grop/krater inntil Ø-V-	549 (SØ-NV)

		løpende bergkant. L. ca 2 m, br. ca 1,5 m, dybde ca 0,8 m.	
116	Urgrav	Urgrav, som 115, største mål ca 1,5 m, dybde ca 0,8 m.	550 (SØ-NV)
117	Urgrav	Urgrav, stor røys av flate heller inntil NØ-SV-gående bergkant. I midten et grovsteinet krater. L. ca 6 m utvendig langs bergkant, ca 4 m fra berg til ytterkant av voll. Krater ca 2,5 x 1,5 m. Vollens høyde målt utenfra ca 0,4 m.	551 (ovenfra), 552 (V-Ø)
118	Urgrav	Urgrav, halvkretsformet voll inntil Ø-V løpende bergkant. Stort innvendig krater, også dette halvmåneformet inntil berget. Vollens l. langs berget ca 7,5 m, største tverrmål ca 6 m. Krater 2,5 x 1,5 m, dybde ca 0,8 m. Røysa skråner slakt inn mot krateret. Vollens h i S ca 0,5 m.	553 (V-Ø), 554 (VSV-ØNØ), 555 (ovenfra NV-SØ)
119	Reist stein	Stein som nylig er reist i ura, h. ca 1,5 m.	556 (N-S)
120	Urgrav?	Mulig urgrav. Rund grpo i felt med rullestein, d. ca 1,5 m, dybde ca 0,7 m.	557 (NV-SØ)
123	Tuft?	Mulig tuft. Oval, lyngbevokst, med mulig ildsted i midten. Orientert NNØ-SSV. Lengde: 4,8 m, bredde: 3,2 m.	560 (S-N)
124	Steinsetting	Oppmuring av stein, ca 1,5 x 1,5 m.	561 (Ø-V)
125	Urgrav	Åpen urgrav, med overliggende steinhelle. Belliggende i steinur oppe mot bergside, orientert ØNØ-VSV. Lengde: 1,3 m, bredde: 0,7 m.	562 (V-Ø)
126	Urgrav?	Mulig urgrav, i steinur ved bergside. Forsenkning i ura. Noen store steiner i midten gjør oss usikre. Orientert ØNØ-VSV. Lengde: 1,7 m, bredde: 1 m. Dybde: ca. 0,4 m.	563 (V-Ø)
127	Urgrav?	Mulig urgrav. Lang steinhelle på ca 2 x 0,5 m med rom under og kantstilte heller langs siden mot vest. Rom under hellen på 1,7 x 0,8 m. Orientert SØ-NV.	564 (SV-NØ)
128	Urgrav	Urgrav, i steinur ved bergside. Rom med stor overliggende helle. Rom/kammer på 1,1 x 0,6 m. Dybde: 0,5 m.	565 (SV-NØ)
129	Urgrav	Urgrav under bergheng. Stort hulrom i berget. Mose i bunn. Hulrom på 1,8 x 1,3 m, orientert ØNØ-VSV.	566 (SV-NØ)
130	Urgrav	Urgrav, tilnærmet rektangulær forsenkning i ura, orientert Ø-V. L. ca 2,5 m. br. ca 1,5 m, dybde ca 0,6 m. Først registrert som nr. 121, men registrert på nytt som nr. 130 pga	558 (NV-SØ)

		unøyaktig GPS-lokalisering	
131	Urgrav	Urgrav i form av stor grop i rullesteinsur. Oval, nesten dråpeformet. Orientert VNV-ØSØ. Lengde: 1,9 m, bredde: 1,3 m. Dybde: ca. 0,4 m.	567 (S-N)
132	Urgrav	Åpen urgrav med kammer av flate heller. Orientert N-S. Lengde: 0,95 m, bredde: 0,7 m. Dybde: 0,5 m.	568 (V-Ø)
133	Urgrav?	Mulig urgrav i form av to skråstilte heller mot berg. Orientert ØNØ-VSV. Lengde: ca. 1,3 m. Innvendig bredde: ca. 0,5 m. Dybde: ca. 0,4 m.	569 (Ø-V)
134	Urgrav	Urgrav synlig som stor oval til firkantet forsenkning i steinura. Mose i midten. Orientert Ø-V. Lengde: 1,75 m, bredde: 1,2 m. Dybde opp mot 0,4 m.	570 (NV-SØ)
135	Urgrav	Urgrav orientert NØ-SV. Store heller (dekkheller) mot siden mot sør. Trekantformet stein stående mot nordøst. Lengde: 2,3 m, bredde: 1,4 m. Dybde opp til 0,5 m.	571 (NV-SØ)
136	Urgrav To stk?	Urgrav synlig som stor forsenkning i steinura. Mulig dette er to graver tett inntil hverandre. Lengde: 2,6 m, bredde opp mot 2,2 m. Mulig en grav er orientert NV-SØ mens den andre er orientert NØ-SV.	572 (NV-SØ)
137	Urgrav	Lang, smal urgrav med berg som vegg mot nord. Orientert NØ-SV. Lengde: 1,6 m, bredde: 0,4 m. Dybde: 0,4 – 0,6 m.	573 (S-N)
138	Urgrav	Urgrav med lang, smal stein – mulig tverrbjelke – mot øst. Kvadratisk form. 1,6 x 1,0 m. Dybde: opp mot 0,5 m. Ca. 1 m. mot vest ligger det et ryddet, halvsirkelformet område inntil en stor steinblokk.	574 (SØ-NV)
139	Urgrav?	Mulig urgrav av reiste heller mot berg mot nord. Orientert Ø-V. Lengde: 1,1 m, bredde: 0,4 m.	575 (ØSØ-VNV)
140	Urgrav	Urgrav synlig som forsenkning i steinura, orientert Ø-V. Lengde: 1,8 m, bredde: 1,3 m. Dybde: 0,4 m.	576 (ØSØ-VNV)
141	Urgrav	Urgrav med hulrom under heller i steinura. Noe sammenseget. Orientert NNØ-SSV. Lengde: 1,4 m, bredde: 1,0 m.	577 (NV-SØ)
142	Urgrav?	Mulig urgrav synlig som forsenkning i steinura, med flere større steinheller som heller nedover i forsenkningen. Mulig nedsunket, uåpnet grav. Orientert Ø-V. Lengde: ca. 2 m, bredde: 1,2 m.	578 (Ø-V)
143	Urgrav	Sammenrast urgrav beliggende ca. 2,5 m sør for nr. 142. Orientert NV-SØ. Lengde: 1,3 m,	579 (Ø-V)

		bredd: 0,8 m.	
144	Urgrav	Urgrav med avlangt kammer mot berg mot nord. Orientert Ø-V. Lengde: 2 m, bredde: 0,7 m. Dybde: 0,3-0,4 m.	580 (Ø-V)
145	Steinsetting	Oppmuring av flate stein på bergknaus, ca. 1 x 1,5 m.	581 (NØ-SV)
146	Urgrav	Urgrav med stort kammer/rom mot berg mot nord. Lyng i bunn. Orientert Ø-V. Lengde: 1,8 m, bredde: 1 m. Dybde: 0,3-0,4 m.	582 (Ø-V)
147	Steinsirkel Urgrav?	Urgrav? Offerring? Noe oval i formen. Lyng i bunn. Orientert NØ-SV. Lengde: 2,6 m, bredde: 2,5 m.	583 (Ø-V), 584 (SV-NØ)
148	Urgrav	Urgrav ryddet/murt i steinura mot berg mot nord. Lyng i bunn. Orientert Ø-V. Lengde: 1,6 m, bredde: 1 m. Dybde: 0,5-0,6 m.	586 (Ø-V)
149	Urgrav	Urgrav med stor, bred røys. Ryddet og murt i steinura. Orientert NØ-SV. Lengde: 1,5 m, bredde: 1,2 m. Dybde: 0,6 m.	587 (SV-NØ)
150	Urgrav?	Mulig urgrav, synlig som forsenkning i ura inntil stor steinblokk mot sør. Orientert Ø-V. Lengde: 1,5 m, bredde: 0,7 m. Mose og lyng i bunn.	588 (NØ-SV)
151	Urgrav?	Mulig liten urgrav. Barnegrav? I ura på hylle mot fjorden. Ryddet område med stein i bunnen. Stor helle, mulig dekkhelle, mot SV. Orientert Ø-V. Lengde: 0,8 m, bredde: 0,5 m.	589 (Ø-V)
152	Urgrav	Urgrav med røys, sammensunken i midten mot nord. Stor steinblokk mot nordøst. Orientert NØ-SV. Ytre mål: 3,1 m lang, 2,6 m bred.	590 (SV-NØ)
153	Urgrav	Sannsynlig urgrav. Ryddet, ovalt område med nedsenkning i ura. Lynggrodd i midten. Orientert ØØ-VNV. Lengde: 1,9 m, bredde: 1,5 m.	591 (SØ-NV)
154	Urgrav	Stor urgrav i form av ryddet rom i steinura. Kantstilte heller mot NV. Lyng i bunn. Orientert Ø-V. Lengde: 1,9 m, bredde: 1,1 m. Dybde: 0,6 m.	592 (N-S)
155	Urgrav	Urgrav i form av stor røys. Indre rom/kammer) med vegger av kantstilte heller. En av dekkhellene ligger fortsatt mot nord. Bregner i bunn. Orientert Ø-V. Indre mål: 1,4 m lang, 0,9 m bred, 0,7-1 m dyp. Ytre mål: 5,6 m lang, 4 m bred. Høyde på røys: 0,7 m.	593 (Ø-V), 594 (Ø-V av kammer)
156	Urgrav	Åpen grav. Delvis dekket av stor steinhelle. Bein og skjell i bunn, delvis dekket av flat stein. Orientert NØ-SV. Lengde: 1,8 m, bredde: 1 m.	595 (av bein), 596 (av skjell), 597 (V-Ø)

157	Urgrav	Urgrav i form av rom under stor steinhelle i ura. Åpning mot SV. Orienterert VNV-ØSØ. Lengde: 1,4 m, bredde: 1,1 m. Dybde: 0,3 m.	598 (S-V)
158	Urgrav	Urgrav i form av ryddet rom/kammer mot bergvegg mot vest. Delvis intakt helle over kammer mot NØ. Mose i bunn mot SV. Orienterert NØ-SV. Lengde: 2,2 m, bredde: 0,8 m. Dybde: 0,4 m.	599 (SV-NØ)
159	Urgrav	Urgrav synlig som forsenkning i ura. Kantstilte heller mot V. Litt mose i bunn mot SV. Orienterert NNØ-SSV. Lengde: 1,6 m, bredde: 0,6 m. Dybde: 0,4 m.	600 (NØ-SV)
160	Urgrav?	Mulig urgrav i form av hulrom under steinheller i ura. Noe nedsunken i forhold til ura rundt. Antakelig orientert NØ-SV.	601 (NØ-SV)
161	Urgrav	Urgrav i steinur, konstruert av både flate heller og rullestein. Stor, delvis reist stein mot N. Orienterert N-S. Lengde: 2 m, bredde 1 m. Dybde: 0,3-0,4 m.	602 (S-N)
162	Urgrav?	Mulig urgrav i ur med heller og rullestein. Bevokest med svart lav. Beliggende 5-6 m vest for nr. 161. Eventuelt en steinoppbygning/sirkel? Orienterert N-S. Lengde: 1,4 m, bredde: 0,8 m.	603 (SØ-NV)
163	Urgrav?	Sannsynlig urgrav i from av flate heller lagt overlappende på og mot hverandre i steinura. Orienterert NØ-SV. 0,5-1 m fra nr. 164. Lengde: 2,3 m, bredde: 1,6 m.	604 (Ø-V)
164	Urgrav	Urgrav synlig som tydelig forsenkning i steinura, omkranset av store, flate heller (dekkheller?). Orienterert NNV-SSØ. Lengde: 1 m, bredde: 0,7 m. Dybde: 0,4 m.	605 (S-N)
165	Beinrester	Bein synlig i ura nedenfor 163.	606
165	Beinrester	Bearbeidet bein?	607, 608
166	Urgrav	Stor urgrav i form av hulrom under steinhelle mot stor steinblokk mot sør. Åpning mot SØ. Orienterert SØ-NV. Lengde: 1,6 m, bredde: 1,0 m. Høyde/dybde: 0,7 m.	609 (SØ-NV)
167	Urgrav?	Mulig urgrav inntil berg mot nord, øverst i steinur. Ryddet rom. Orienterert Ø-V. Lengde: 1,4 m, bredde: 0,5 m. Høyde: 0,5-0,6 m.	610 (Ø-V), 611
168	Urgrav?	Mulig urgrav i from av hulrom i berg, øverst i steinur. Ryddet rom. Orienterert NØ-SV, med åpning mot NØ. Lengde: 1,8 m, bredde: 1,2 m. Høyde: 0,5 m.	612 (NV-SØ)

169	Urgrav?	Mulig urgrav? Stor, oval steinoppmuring med mulig åpning mot øst. To lange, kvadratiske steinheller oppe på røysa/muren mot NV og SØ. Mulig orientering Ø-V. Innvendig rom: 1,4 m langt og 1 m bredt. Ytre mål: 4,1 m lang og 2,5-3,2 m bred. Høyde: 0,4-0,5 m.	615 (NØ-SV)
170	Urgrav	Sammenrast urgrav synlig som forsenkning i ura med antydning til røys. Orientert NØ-SV. Lengde: 2 m, bredde: 1,2 m. Dybde: 0,25 m.	617 (SV-NØ)
171	Urgrav	Sammenrast urgrav synlig som forsenkning i ura med antydning til røys. Orientert NØ-SV. Lengde: 1,6 m, bredde: 1,3 m. Dybde: 0,3 m.	618 (SV-NØ)
172	Urgrav	Urgrav synlig som grop i steinura. Beliggende 1,5-2 m fra nr. 173. Orientert NØ-SV. Lengde: 1,6 m, bredde: 1,5 m. Dybde: 0,6 m.	619 (N-S)
173	Urgrav	Urgrav i steinrøys med stort rom/kammer. En dekkhelle fortsatt delvis overliggende mot øst. Beliggende ca. 2 m fra nr. 172. Mose og lyng i bunn. Orientert NV-SØ. Lengde: 1,7 m, bredde: 1,1 m. Dybde: 0,5 m.	620 (NV-SØ)
174	Urgrav	Mulig uåpnet urgrav. Noe sammensunket. Synlig som nedsenkning i ura. Beliggende 3-4 m vest for nr. 173. Orientert NV-SØ. Lengde: 1,5 m, bredde: 1 m.	621 (NV-SØ)
175	Urgrav	Urgrav synlig som forsenkning i ura, ved stor steinblokk mot vest. Orientert NØ-SV. Lengde: 1,9 m, bredde: 0,5 m. Dybde: 0,3 m.	622 (S-N)
176	Urgrav	Urgrav i form av ryddet rom i ura, mot stor stående steinhelle mot NV. Vanskelig å bestemme orientering. Lengde: 1,1 m, bredde: 0,9 m. Dybde: 0,7 m.	623 (S-N)
177	Urgrav	Urgrav i form av ryddet område mot stor steinblokk mot ØSØ. Beliggende 2 m NV for nr. 176. Litt mose og gress i bunn. Orientert NNØ-SSV. Lengde: 2,1 m, bredde: 1,2 m. Dybde: 0,4 m.	624 (V-Ø)
178	Urgrav	Urgrav i form av rom under lange steinbjelker og steinheller. Åpning mot NØ. Lengde: 1 m, bredde: 0,9 m. Høyde/dybde: 0,5 m.	625 (NØ-SV)
179	Steinsetting	Oppmuring av stein/stor varde. Ca. 1,5 m høy, med lengde/bredde på 1 x 1 m.	626 (S-N)
180	Urgrav	Urgrav synlig som rom i steinura. Sammenrast. Tre heller reist mot hverandre fra bunn mot SØ. Beliggende 3 m NNV for varde (nr. 179). Orientering NNV-SSØ. Bredde: Opp mot 0,7 m.	627 (NV-SØ)

181	Steinsetting	Steinoppmuring. Orientert N-S. 1 m bred og 3,5 m lang. Varierende høyde: Ca. 0,3 – 1,5 m høy.	628 (Ø-V)
182	Steinsetting	Liten steinkonstruksjon. Mulig ildsted? Fra nyere tid. Lengde: 1,3 m, bredde: 1 m.	629 (NV-SØ)
183			
184			
185			
186			
187			
188			
189			
190	Mulig grav	NØ-SV orientert. 1,8x0,6m. 0,2 høy. Avlang forsenkning, ikke spesielt dyp. Graven kjennetegnes av avlang stein i S.	1753-1754
191	Stor grav	Stor sirkulær grav, nesten offerring. 2,3x2,4m. 0,6 høy. Ikke noen spesifikk orientering.	1755-1756
192	Grav	V-Ø orientert. 1,8x1,1m. Ingen spesiell høyde. Ser ut som sammenrast grav som ikke har blitt åpnet. Avlang "bjelke" i Ø.	1757-1758
193	Engangsgrill	Engangsgrill bygd inn. Skjøtseljobb.	
194	Mulig grav	2,4x1,4m. 0,25 høy. Skiller seg ut fra de andre gravene. Lav. NØ-SV orientert. Åpen i NØ.	1759
195	Grav	S-SV-N-NØ orientert. 2x1,4m. 0,35 høy. Oval. Oppbygd i S-SV med større stein enn i N-NØ.	1760
196	Urgrav	Flere flate oppreiste steinheller mot berg. Tydelig rom bak de oppreiste steinene. 1,5x1,1m. Ø-V orientert.	1761-1762
197	Feil		
198	Grav	Hulerom under naturlige stein. Ligger 1m S for berg. Stor stein, nesten steinblokk, står på skrå og lager hulerom. En stein ser ut til å ha blitt plassert på Ø side. 1x1,2m. 0,5 høy.	1763
199	Grav	Kantstilte heller langs(under) naturlig berg. Ser ryddet ut. 1,2x0,6m. 0,7 høy. N-NØ-S-SV orientert.	1764
200	Grav	Ligger under berg. Blitt flyttet på i nyere tid. NØ-SV orientert. Ligger ny bål plass m S. 2,4x1,4m	1765
201	Grav	NØ-SV orientert. Ligger inntil berg. Ikke tydelig. 1,4x0,7m. Markeres som ryddet område.	1766
202	Urgrav	Ligger under blokk. "Inngang" på S side av stein. 1,85x0,7m.	1767-1768

203	Grav	Godt markert grav med voller. Ganske dyp. Bunnen er ryddet. 1,5x0,8m. 0,5 m høy. Ø-V orientert.	1769-1770
204	Mulig grav	Forsenkning som skiller seg ut fra området rundt. Virker som en uåpnet grav som har kollapset. NØ-SV orientert. Ingen spesiell dybde.	1771-1772
205	Grav	Stor grav som ser mer ut som kollapset grav enn åpnet grav. NØ-SV orientert. 1,9x1,4m.	1773-1774
206	Steinoppbygging	Alder vanskelig å avgjøre	
207	Steinoppbygging	Hull i midten. Ser nesten ut som en grav, men det åpne hullet er for lite til å kalle den grav.	1775
208	Grav	Usikker orientering. Antydning til NV-SØ orientert. 2x2m.	1776
209	Mulig grav	Forsenkning som minner om grav. 1,3x0,8m. Ø-V orientert.	INGEN FOTO
210	Grav	1,9x2,2m Stor, nesten sirkulær. NV-SØ orientert.	1777-1778
211	Hull	Noen har gravd et STORT hull. Ser ut som noen har prøvd å finne/eller grave ut en grav.	1779-1780
212	Grav	1,3x1m. Ganske dyp. Liten steinsetting i V. NØ-SV orientert.	1781-1782
213	Stor grav	Ganske stor voll i S. 2,5x2m. NØ-SV orientert. Kanskje N-S.	INGEN FOTO
214	Bauta	Ødelagt bauta, mulig bauta.	
215	Grav	N side solid fjell/berg. Ø-V orientert. Kisteformet. 1,8x0,7m. 0,65 høy.	1783-1784
216	Grav	Stor, dyp grav. 3,7x2,9m. 0,9 høy. Store voller. Ø-V orientert. Steiner i N ser ut til å ha blitt flyttet på/stablet i nyere tid. OBS. Forsenkning som kan være grav 2m NØ for 216.	1785-1786
217	Grav	Stor dyp grav. Store voller. NV-SØ orientert. Ligger en nystablet haug N for grav, sikkert fra åpningen av graven. 2,1x1,6m.	1787-1788
218	Grav	Ganske stor grav. 2 x 0,85m. Ø-V orientert. Går litt under andre heller i S. Sammenrast i Ø. Sammenrast "bjelke" i V.	1789
219	Grav	Ganske grunn liten grav. 1,1x0,6m. NØ-SV orientert.	INGEN FOTO
220	Grav	Stor grav, veldig stor. Kraftige voller. Ca 1m dyp. NØ-SV orientert. 4,7x3m.	1790-1791
221	Grav	Stor grav. Dyp. Markerte voller. NØ side en lang naturlig "bjelke". Oval form. Ø-V orientert(tror	1792-1793

		jeg).	
222	Grav	Stor flat kantstilt stein helle i NV. NV-SØ orientert. 1,7x1,3 m.	1794-1795
223	Mulig grav	NV-SØ orientert. 1,9x0,9m. Kvadratisk "ryddet" område ved foten av spesielt berg. Ikke sikker på grav.	1796
224	Grav	Kollapset så vanskelig å si orienterting. 1,7x1,5m. Ganske stor.	1797-1798
225	Feilslag		
226	Mulig grav.	Liten, ikke så dyp. 1 x 0,7m.	IKKE FOTO
227	Grav	Stor dyp grav. Ser oppmurt ut. Oval form. Markert voll. 2,7x1,6m. 0,7m dyp.	1799
228	Grav	Ganske stor. Litt usikker. NV-SØ orientert. 2,5x1,6m.	1800
229	Grav	Annerledes enn andre i området. Graven er hulerom under skråstilt flat stein. Ligger i skråning. 0,9x0,7m. 0,7 høy.	1801
230	Grav	Grav. Ligger på V-SV side av berg. Graven er NV-SØ orientert. Er ganske dyp. Fast fjell utgjør N side av graven. 1,5x1,1m.	1802-1803
231	Test		
232	Grav	S del en medium stor fast stein. V-Ø orientert. Sammenrast i Ø del. 1,4x0,7m.	1804
233	Grav	Inn mot berg. Graven er et hulerom under en stor flat stein. "Inngang" i SV side. Ganske stort rom under stein.	1806-1807
234	Grav	Grav. NØ-SV orientert. Ganske dyp. 1,5x0,8m. Lang flat bærende bjelke på NV side.	1808
235	Grav	Ganske liten. Virker ikke forseggjort. NV-SØ orientert. 1,1x0,6m.	1809
236	Grav	N side av fast berg. NV-SØ orientert. Ligger rett inntil noe annet som sannsynligvis er skyttergrav.	1810-1811
237	Skyttergrav	Muligens skyttergrav. Ikke så lett å si. Stor, tydelig oppbygd. Et hul som ser ut som skytehull. Kvadratisk. Fast berg i NV. 3x1,8m.	1812-1813
238	Mulig grav	Mulig grav. Hvis det er en grav så er det en barnegrav. Ser bygd ut. Ø-V orientert. 1x0,5m.	1814
239	Grav	1,4x0,9m. NØ-SV. I området er det flere små forsenkninger, rom i ura som kan være graver.	1815
240	Mulig grav	Mulig grav. Forsenkning N for hvit stein. Ligger en stor flat stein på skrå. Kan ha vært lokk.	1816

		Mulig det ikke er en grav.	
241	Mulig grav	Mulig uåpnet grav. Steiner stablet opp mot større stein. Kan være uåpnet grav. Stablet N-NV for stein.	1817
242	Skyttergrav	Seng bygd av stein. Skyteskår. Ligger under berg.	1818
243	Mulig grav	Ligger under berg. Ser berørt ut i nyere tid.	1819
244	Grav	NØ-SV orientert. Ganske liten. Litt sammenrast i Ø. Større grav 1m NV. 1,1x0,7m.	1820
245	Urgrav	Stor, solid. Oppbygd. Sammenrast i NØ. NV-SØ orientert. 2x1,6m. Over 1m dyp. Har voller.	1821
246	Feilslag se 251		
247	Grav	Mulig kollapset uåpnet grav. NV-SØ orientert.	1823
248	Et eller annet, og mulig grav.	Steiner stablet i oval form, men ser ikke så gammel ut som en grav. På samme punkt, mulig grav under berg. Tydelig stablet, men spørs hva som er nytt. Ligger en bømme i graven. 1,6x1m.	1824-1825
249	Grav	Stor oval grav. 3x2,2m. Mulig bål plass N for graven.	1826
250	Mulig grav	Oval. 2,7x1m.	1827
251	Grav	Oval. Ligger en neverbit midt i. Kanskje samle den inn. N-NØ SV-V orientert.	1822
252	Grav	Stor grav. Ganske dyp. Store voller N-NØ S-SV orientert. 1m dyp. 2,4x1,8m.	1828
253	Grav	Grav. NV-SØ orientert. 1,3x1,1m.	1829
254	Grav	Mulig grav. Hestesko formet forhøyning. Ligger på stor flat stein. 1,7x1,3m.	1830
255	Grav	Stor. Dyp. Går under ura i S. Litt sammenrast i NV. NØ-SV orientert. 2x1,5m.	1831
256	Grav	Ikke så tydelig som andre i nærheten. 1,3x1,1m.	1832
257	Grav	Grav. Ganske stor, med godt markerte voller. Oval form. Ganske dyp, ca 70-80cm. N-NV – S-SØ orientert. 2,1x1,4m.	1834
258	Grav	Grav. Større avlang stein i S-SV. Sammenrast i N-NV så kan virke mindre enn den egentlig er. Orientering usikker.	1835
259	Et eller annet	Svak forsenkning S side ser hestesko formet ut. Usikker på in det har vært noe. Oval form. Ligger 2m fra berg. Ikke ny.	1836, 1837

260	Grav	Enten er det en stor grav som har kollapset på midten, eller 1 stor og 1 liten grav ved siden av hverandre. N side av grav er berg. 1,9x1,2 (stor grav)	1838
261	Grav	Liten grav. 1x0,7m.	1839, 1840 (både 260 og 261)
262	Grav	Sirkulær. NØ-SV orientert.	1841, 1842
263	Mulig grav	Forsenkning. Avlang stein i S. NØ-SV orientert (litt usikker orientering).	1843
264	Grav	Ser både åpnet og inntakt ut. SØ side ser oppmurt ut, hvor stor flat stein fungerer som lokk. Et lite hull på toppen hvor man kan se ned i grava. Flere avlange stein på toppen. Usikker orientering og størrelse.	1844
265	Grav	Stor, dyp. NV-SØ orientert. Stor flat stein ligger N-NØ for grava, sannsynligvis lokk. 2,3x1,3m.	1845-1846
266	Grav	Stor flat avlang stein utgjør N-NØ side(kanskje lokk). NV-SØ orientert.	1847
267	FEIL		
268	Grav	N-S orientert. Går et stykke inn under ura. Ganske dyp. Stor helle i N utgjør tak. 1,8x1,4m.	1848
269	Grav	Litt annerledes grav. Orientering usikker. Kanskje N-S. Ligger 1,6m lang bauta ved siden av(ikke tilfeldig).	1849
270	Grav	Mulig grav. En steinkiste. Ligger 2m fra stupkant. Kan være naturlig. NØ-SV orientert. Stor kantstilt helle i S utgjør hele S side. Fast berg i N. 1,1x0,3m.	1850
271	Steinsetting/Grav	Ser mer kollapset ut enn åpnet. 3m fra stup. Ø-V orientert. 2,2x1,5m.	1851
272	2 steinsettinger	Den i Ø ser ut som en grav. Den i V ser ut som et steingjerde/vindskjul.	1852
273	Steinkonstruksjon	6,2x2,3m. Sprekk som er bygd til å være en gigantisk(i Mortensnes standard) steinkonstruksjon. Er veldig lik den som er i offerringen. Ø-V orientert. N side fast berg. V side inngang og oppbygd vegg.	1855, 1856 og 1857
274	Steinsprekk	Hellig sprekk(?) med en steinkonstruksjon i. Ved berget i N for liten steinsirkel ligger en stein, kanskje en seidi?	1858, 1859
275	Mulig grav	Mulig grav under stor blokk. 5m S for berg.	1860-1861
276	Mulig grav	Mulig grav inne i blokkhav. Mulig bare natur.	1862

277	Steinkonstruksjon	Steinkonstruksjon ukjent funksjon. Ligger inntil stein.	1863, 1864 (?) Står ikke skrevet ned
278	Grav	Ligger inntil nerg og N side er fast berg. 3,1x1,1m	1865
279	Grav	Ligger inder stor stein. Inngang på SV-V side av steinen. Innerst i grava kantstilt "hodestein". NØ-SV orientert. 1,8x0,9m.	1866, 1867
280	Mulig grav	Ligger under stor flat stein. Den store flate stein(skråstilt) utgjør omtrent hele grava, eller hulerommet under utgjør grav. NØ-SV orientert. Rett S for grav er noe som kan være en konstruksjon. Som et bålskjul.	1868, 1869
281	Grav	Ligger under stor flat helle, litt utenfor ura. Tror lokket, eller dekk stein ligger rett N(ca 10cm) for grava. N-S orientert / Eller NØ-SV. Ingen spesifikke mål.	1870, 1871
282	Grav	Grav under stor stein. Kan også være naturlig rom N-S orientert.	1872, 1873
283	Grav	Grav under stor stein. Avlang flat stein i NØ. Går inn under heller i SV. 1,4x0,9m.	1874, 1875
284	Grav	NV-SØ orientert. Inngang i NV. Går inn under ur. 1x0,6m.	1876
285	Grav	Ø-V orientert. Dekk heller ligg N for grav. 1,7x0,8m.	1877
286	Grav	Litt dyp. SØ side berg/stor stein. SV-V, NØ-Ø. Fremstår som grop. 1,5x0,7m.	1878
287	Mulig uåpnet grav	En rekke heller som SØ stablet ut mot 2 større stein. Ligger også avlang flat stein som kjennetegner en del graver. Kan være natur. NØ-SV orientert.	1879, 1880
288	Grav	Stor stein i N. 1,3x1m. NØ-SV orientert.	1881
289	Grav	Fremstår som en grunn grop. NØ-SV orientert. Peker også rett mot bjørnesteinen. Selv om det er et berg i veien. 1,6x1m.	1882
290	Grav	Domineres av 2 store flate heller som sannsynligvis har vært dekkheller. 1,8x1,6m. 0,4 høy.	1883
291	Grav	Ligger 5m Ø for annen grav under stor stein. Har voll. Fremstår som kvadratisk hull i ura. NØ-SV orientert. 1,3x0,7m.	1884
292	Grav eller skjul	Tror kanskje det er en grav som så har blitt brukt som skyteskjul. NV-SØ orientert.	1885

293	Grav eller skjul	Kanskje grav som så har blitt utvidet/ryddet og brukt som skjul. Stort hulerom under berg. Noe som kan se ut som en seng ligger utenfor. 2,3x1,9m. NV-SØ orientert.	1888, 1889
294	Mulig grav	Ligger under steinblokk på N-NØ side. Graven er hulerom under blokk.	1890, 1891
295	Grav	Ligger 1m SØ fra grav under blokk. Graven ligger på Ø siden av blokk. Er litt udefinert, og kan være natur, da med tanke på at terrenget her kan lage "gravlignende" rom. 1,1x0,4m.	1892, 1893
296	Mulig grav	Ø-V orientert. Forsenkning på SØ-Ø side av stein.	INGEN FOTO (297, 298?)
297	Grav	Mulig grav. Stort rom under blokk. NV-SØ orientert. Ø-NØ side av grav ser ut som den er tettet med oppbygde stein. Inngang på V-SV side. 2,3x1,5m.	1899
298	Portal 1	Rom mellom berg og klippeblokk. Ligger en trerot her. Gammelt offer?	1900, 1901
299	Portal 2	Portal mellom 2 store steinblokker. I portalen er det også en hule hvor det bor et dyr av en viss størrelse.	1902, 1903, 1904, 1905, 1906
300	Mulig sieidi	1,5m N lite byggverk(kan være gammelt bål)	1907, 1908
301	Utgravd område	Område på 2,5x2m hvor det ser ut som noen har gravd.	1909
302	Steinkonstruksjon	Usikker alder. Ingen tegn til båltenning	1910
303	Steinkonstruksjon	7-8m langt rom med oppbygget stein på hver side. Sannsynligvis fra krigen.	1911
304	Steinting	Usikker alder. Ingen tegn til båltenning.	1914
305	Mulig grav	Forsenkning, med sirkel forhøyning rundt. Ganske grunn, og litt formløs. Usikker orientering. 1,7x1,5m.	1915
306	Mulig grav	Svak forsenkning, ryddet for stein. NV-SØ orientering. 1,5x0,9.	1916
307	Steinhaus	Kan være uåpnet grav. Fremstår ganske stor og sirkulær. NØ-SV orientert eller vender mot bjørnestein. 3x3,6m.	1917, 1918
308	Grav	NØ-SV orientert. Virker ikke så forseggjort. På grensen til at det ikke er en grav. 1,3x0,6m.	1919, 1920
309	Mulig grav	Forsenkning i ur. Mulig grav. Vanskelig å si hvor den begynner og slutter. Ø-NØ, V-SV orientert. 3,7x0,8m.	1921
310	Grav	NØ-SV orientert. Ganske liten. 0,9x0,8m.	1922

311	Grav	NV-SØ orientert. Følger og ligger inntil berg. Går også litt under berg. S side av graven er oppbygget.	INGEN FOTO (1923?)
312	Grav	NV-N, S-SØ orientert. 1,3x1m.	1924
313	Mulig bauta	Mulig sammenrast bauta. En haug steiner som ser stablet ut. Ved siden av, i, steinhaugen ligger en lang tynn stein som ser ut som den har stått i steinhaugen. Bauta er ca 2,5m lang.	1925-1926
314	Grav	Avlang flat stein i N. Nesten kvadratisk grop. "Lokk" ligger muligens i Ø. Står et nummer der. Er det faktisk grav NR 1. 0,7x0,5m.	INGEN FOTO (1927?)
315	Grav	Nr 2. N-S orientert. N-NØ, S-SV orientert. 1,2x0,8m.	INGEN FOTO (1928?)
316	Grav	Rektangulær. N-S orientert. Grav nr 3.	1929
317	Grav	NR 199. Stor grav inntil bergvegg. Går inn under berget noen meter, og stort sirkulært rom i SØ. Kanskje største innebygde grav på Mortensnes. Indre rom er 2,7 m langt. Ytre rom er 2,4 m lang. NEVER MED SYMERKER! 2 biter med symerker i det innerste rommet.	1930, 1931, 1932, 1933, 1934, 1935, 1936, 1937
318	Grav	Regner med det er nr 4. Åpent rom i S. Går inn under grav ur. 1,4x0,8m. NØ-SV orientert.	1938
319	Grav	Regner med det er NR 198. 1,6x0,6m. Rom helt inntil berg NØ-SV orientert.	1939
320	Grav	Står ikke nummer. 197. Går inn under ut i NV. Åpning i S-SØ.	1940
321	Grav	NR 196. Ganske stor i forhold til omkringliggende NØ-SV orientert. 1,7x1,2m.	INGEN FOTO
322	Grav	Askeladden ID: 60076-220 Grav. NR 186. 1,6x1m. NV-SØ orientert. Vokser et tre i den. Litt oppmurt rundt hele.	1980, 1981
323	Grav	Askeladden ID: 60076-221 Grav. NR 12. Fremstår mest som en grop. Ingen spesiell orientering.	1982, 1983
324	Grav	Askeladden ID: 60076-222 Grav. 1,7x0,4m. Sannsynligvis nr 10. Flott grav. Oppbygget skikkelig. Kvadratisk NV-SØ.	1984
325	Grav	Askeladden ID: 60076-223 Mulig grav. 2,6x1,6m. Ingen nummer. I så fall stor uåpnet grav, sammenrast. Flate løse heller i SV. Fast fjell NØ. NV-SØ orientert.	1985
326	Grav	Askeladden ID: 60076-224	1986

		Mulig grav. 2,6x1 NR 193. Ligger på bakkekanten(hvor det ikke skal ligge). Ikke så ryddig. NV-SØ orientert.	
327		Askeladden ID: 60076-225 NR 194. Oppbygget i S. Naturlig stein i N. Ø-V orientert. Kanskje litt NØ-SV.	1987
334	Grav	Askeladden ID: 60076-235 NR 5. N-S orientert. 1,2x1m.	2002
335	Grav	Askeladden ID: 60076-234 NR 6. Fjell i N side(fast berg). 2,9x1,2m. Større enn den ser ut som. Kanskje 2 graver i 1.	2004
336	Grav	Askeladden ID: 60076-233 NR 7. Grav. NØ-SV orientert. Kanskje Ø-V. Går under berg. 1,7x0,7m.	INGEN FOTO
337	Grav	Askeladden ID: 60076-232 NR 8. Ø-V orientert. S side er en stor flat helle, kantstilt. PS. I askeladden er dette siste reg som Stinery osv.	INGEN FOTO
338	Grav	Askeladden ID: 60076-231 Mulig grav. Står NR 8 på denne også. Så er det 2 NR 8, men tror denne kan være feil. Hvis dette er en grav så er det en barnegrav.	INGEN FOTO
339	Grav	Askeladden ID: 60076-230 Mulig grav. Ikke synlig nr. NV-SØ orientert. NØ side er en flat stein stor. 1x0,8m.	2005
340	Mulig grav	Askeladden ID: 60076-229 Ingen nummer. Lyng bevakst forsenkning.	2006
341	Grav	Askeladden ID: 60076-238 Ser ingen nummer. 1,3x0,6m. NV-SØ, N-S orientert.	2007
342	Grav	Askeladden ID: 60076-228 Er det NR 9(?). NV-SØ orientert. Avlang. Ganske stor flat stein i SØ.	2008
343	Grav	Askeladden ID: 60076-227 NV-SØ orientert. Har NR, men klarer ikke tyde. Tipper det er 195. 1,5x0,7m.	2009
344	Grav	Askeladden ID: 60076-226 På GPS står det mulig grav, men det er grav. Ø-V	2010


		orientert. 1x0,7m.	
345	Grav	Askeladden ID: 60076-236 NR 208 sannsynligvis. Ø-V orientert. Ligger 4m S for sti. N side naturlig berg.	2011
346	Grav	Askeladden ID: 60076-237 NR 207. 1,8x1m. NØ-SV orientert.	2012
347			
348			
349			
350			
351	Teltring	Halvsirkelformet ring. Kan være teltring fra eldre steinalder. Åpning mot SØ toppen av knaus. Flere av steinene så vidt over lyng. 2,5x2,3m.	2038, 2039
352	Grav	Usikker hvilket EJK nr den har. Muligens 206(ganske sikker). Står et nummer her men det ser mer ut som 96 eller 56, og ser skrotet over ut. Graven er en flat stein med rom under. NØ-SV orientert.	2040
353	Mulig grav	Ligger i/på toppen av bergkant. Ser ikke ut til å være del av EJK sitt system. N-S orientert. 1,3x0,7m. Meget mulig grav.	2041
354	Grav	Ingen synlig EJK nummer. N-S orientert. Ganske grunn. Fremstår som grop i ura. Vokser litt gress. 1,2x0,6m.	2043
355	Grav	Ø-V orientert. 3 stein utgjør tak. Er det original oppbygning? S for grav ligger hullede stein. Kanskje EJK nr....? 1,5x0,7m.	2044
356	Grav	N side en steinblokk. 1,5x1m. Ligger ca 20m SV for rekkverk/sti.	2045
		Elev arbeid	
072	Grav	Askeladden ID: 60076-210 NR 183. 1,3x0,9m. Graven er liten, åpen har mose i seg og er litt kantete.	102-0489, 102-0490
073	Grav	Askeladden ID: 60076-211 NR 184. 2x1,2m. Liten men går langt under en stor stein.	0492
074	Grav	Askeladden ID: 60076-212 NR 185(står 188 på GPS). Liten, vegetasjon i bunnen. 1,25x1,24m	0494

075	Grav	Askeladden ID: 60076-213 NR 188. Vegetasjonen i bunnen, oppmurt åpning i sør-vest(ca 40 cm) ligger oppå en berg knaus1,69x1,3. 0,6 høy.	0495
076	Grav	Askeladden ID: 60076-214 NR 187. Vegetasjon i bunnen. Naturlig berg på nordsiden. V-Ø orientert. 1,53x0,89m. Høyde 0,94m.	0496
077	Grav	Askeladden ID: 60076-215 NR 189. Ingen tydelig oppmuring. Nordlige vegg er fast berg. Ser litt sammenrast ut. 1,03x1,51m. 0,65m høy.	0499
078	Grav	Askeladden ID: 60076-216 NR 190. Lengde 1,79x1,44m. 0,7m høy.	0500, 0503
079	Grav	Askeladden ID: 60076-217 NR 11. Lengde 1,68x1,39m. 0,49 høy. Det er et tre nedi den, og den var lang og ikke bred.	0505
080	Grav	Askeladden ID: 60076-218 NR 191. Vegetasjonen i bunnen, fast berg på østsiden. Den er litt firkantig. 1,44x1,43m. 0,69m høy.	0508
081	Grav	Askeladden ID: 60076-219 NR 192. Ganske dyp og veldig markant. Fast berg på nordøst siden. 2,21x1,69m. 1m høy.	0509


RS 3/15

Utarbeidet av KS og Arbeids- og velferdsdirektoratet

22.september2014



Felles policy for partnerskapet i NAV


Lasse Hansen
administrerende direktør, KS


Joakim Lystad
arbeids- og velferdsdirektør

Felles policy for Arbeids- og velferdsdirektoratet og KS for utvikling av partnerskap og det felles eierskap til lokalkontorene i NAV.

Denne policyen bygger på mål og intensjoner i utviklingsavtale for NAV-partnerskap inngått mellom Arbeidsdepartementet og KS 22.august 2012. Formålet med utviklingsavtalen er å understøtte partnerskapet mellom stat og kommune i arbeids- og velferdsforvaltningen og bidra til videreutvikling av NAV-kontorene. Policyen bygger også på anbefalinger i Arbeids- og velferdsdirektoratets rapport fra mars 2012: «Rapport om partnerskapet i NAV». Policyen skal legge til rette for at disse målene nås.

Utgangspunktet for et partnerskap er at partnerne har forskjellige og komplementære ressurser, og at det oppnås en gevinst ved å bringe disse ressursene sammen. Partnerne har flere felles mål for NAV-kontorene, og denne policyen skisserer punkter knyttet til disse målene. Det anbefales at punktene løftes inn i det lokale partnerskapet, drøftes og operasjonaliseres der. Policyen støtter opp under målene for reformen av arbeids- og velferdsforvaltningen:

- Flere i arbeid og aktivitet, færre på stønad
- Enklere for brukerne og tilpasset brukernes behov
- En helhetlig og effektiv arbeids- og velferdsforvaltning

Bakgrunn

NAV-reformen ble vedtatt av et bredt flertall i Stortingets behandling av St.prp nr 46(2004- 2005).

Det rettslige grunnlaget til NAV-kontorene består av fem hovedelementer:

- Det skal være et NAV-kontor som dekker alle kommuner
- Det skal utarbeides en avtale mellom kommune og stat i hver kommune
- NAV-kontoret skal utføre oppgaver knyttet til lov om sosiale tjenester i Arbeids- og velferdsforvaltningen (2009). Avtalen mellom kommune og stat kan bestemme at også andre kommunale tjenester legges inn i NAV-kontoret
- Loven gir partene adgang til delegasjon av myndighet (kommune og stat kan overta hverandres oppgaver)

Partnerskapene bør se på mulig samarbeid mellom kommuner i regioner der de ser at dette vil være nyttig, for eksempel arbeidsmarkeder på tvers av kommuner, bedre ressursutnyttelse, økt tilgjengelig kompetanse og dermed bedre tjenester til brukerne.

Om policyen

Samarbeidet mellom stat og kommune må fungere godt for at NAV skal gi helhetlige og gode tjenestetilbud. Policy for partnerskapet skal styrke samarbeidet. Policyen skal gi en økt felles forståelse av hva partnerskapet innebærer, hvilke muligheter det gir, og involvering og forankring

i det lokale partnerskapet.

Policyen omhandler sentrale momenter for å videreutvikle et godt partnerskap og felles eierskap til NAV-kontorene. Dette gjøres gjennom å:

- styrke kompetanseutvikling på tvers av ansvarsområder slik at tverrgående kompetanse gir helhetlige tjenester som er tilpasset brukerens behov
- bedre styringsdialogen mellom eierne av NAV-kontorene
- videreutvikle systemer for brukermedvirkning både på systemnivå og individnivå. Der det viser seg vanskelig å etablere lokale brukerutvalg bør partnerskapet trekke veksler på det fylkesvise/regionale brukerutvalget
- videreutvikle modeller for samhandling mellom NAV-kontor og andre tjenesteområder, for eksempel spesialist- og kommunehelsetjenester
- legge til rette for forsøk med alternative ledermodeller i NAV-kontor (enleder- eller toledermodell)
- felles gjennomgang av NAV-kontorets måloppnåelse og utfordringsbilder sett fra den enkelte partners ståsted (mål, rammer og oppgaver)

Policyen skal bidra til å legge til rette for en forvaltning som blir mer enhetlig, og hvor behovet for lokal tilpasning blir ivaretatt. Den bør gi mer forutsigbare aktører som utnytter mulighetene som ligger i de lokale partnerskapene.

Partnerne har et velferdsmandat som går utover enkelttjenester, og har gjennom NAV-partnerskapet strategiske muligheter til å se samarbeid og velferdsutvikling lokalt i en større helhet, for eksempel i forbindelse med Samhandlingsreformen eller lokale velferdsoppgaver. Policyen skal fremme et godt samarbeidsklima og legge til rette for utvikling av partnerskapet. Hovedforutsetningene er likeverdighet og økt lokalt handlingsrom.

Virksomhetsforståelse

Kommune og stat har felles og overlappende velferdsmandat. Kunnskap om hverandres roller og oppdrag er grunnleggende for å utvikle NAV-partnerskapet. Kunnskap om oppgaver og rammer kan økes gjennom å:

- sette felles virksomhetsforståelse på dagsorden på de ulike samarbeidsarenaene/partnerskapsmøtene
- etablere felles virksomhetsmål for NAV-kontorene i partnerskapet
- forankre de felles virksomhetsmålene i aktuelle politiske fora i kommunene
- stimulere til økt erfaringsutveksling i fylkene, og mellom fylkene

Ledelse og styring

Partnerskapsmodellen med to eiere og to styringslinjer inn mot NAV-kontoret er det bærende prinsippet for partnerskapet. Styringssignalene til NAV-kontoret skal samordnes i det lokale

partnerskapet, slik at det blir et enhetlig oppdrag til NAV-leder. Dette gjøres blant annet gjennom:

- samordnede statlige styringssignaler fra direktoratet til NAV fylke og Fylkesmannen med kommunens styringssignaler
- at viktig informasjon for driften av kontoret og som berører begge eiere av NAV-kontoret, når ut til begge eiere samtidig
- gode rutiner for gjensidige involvering i partnerskapet
- lokale beslutninger i partnerskapet knyttet til ledelsesmodell og deltakelse i kommunale og statlige leder- /beslutningsfora
- felles, langsiktige strategier for å utvikle tjenestene og videre samarbeid
- felles målstyringsverktøy ved bruk av målekort (inkludert kommunale indikatorer) og resultatoppfølging. KS og Arbeids- og velferdsdirektoratet vil legge til rette for etablering av et minste felles (anbefalt) sett av indikatorer i målekortet for NAV-kontorene. Det er et mål at informasjon via lokale målekort kan gi et bilde av NAV-kontorenes resultater på nasjonalt nivå og således bidra til å redusere behovet for ytterligere rapporteringssystemer
- forenkling av rapportering gjennom automatisk datafangst fra NAV-kontorenes fagsystem i rapportering fra NAV-kontorene

Alternative ledelsesmodeller kan utprøves og evalueres i systematiske forsøk, inkludert enleder- og toledermodell.

God individuell lederoppfølging er en forutsetning for å utvikle godt lederskap i NAV og gi den enkelte leder mulighet til å forbedre egen lederpraksis.

Kompetanseutvikling og kompetansedeling

- Et velfungerende partnerskap må bygge kompetanse slik at det felles NAV-kontoret kan utføre sine pålagte oppgaver, med innsatser på tvers av kommunalt og statlig oppgaveområde. I de fleste NAV-kontor, men særlig i de minste, er det nødvendig at ansatte har noe overlappende kompetanse og flerferdighet på tvers av statlige og kommunale oppgaver i kontoret. Nødvendig kompetansebygging på tvers må være et viktig siktemål for de lokale partnerskapene i NAV. Tverrgående kompetanse skal ikke forstås som en generalistkompetansmodell der «alle skal kunne alt». Det vises for øvrig til Kompetansestrategien som er gjeldende for Arbeids- og velferdsetaten.
- Arbeidsdelingen må først og fremst avpasses i forhold til antall ansatte ved det enkelte kontor. På sentralt nivå vil Arbeids- og velferdsdirektoratet og KS bidra til god kompetanse og kvalitet på tjenestene som tilbys av NAV-kontorene ved å legge til rette for:
 - samarbeid om prosjekter for å innhente og systematisere kunnskap og erfaringer fra NAV-kontorene på tvers av ansvarsområder i partnerskapet
 - bruk og videreutvikling av nettverk for effektivisering og kvalitet, med utgangspunkt i KS sitt arbeid med kommunenettverk/ «effektiviseringsnettverk», samt bruk av statlige fagnettverk

- økt kvalitet og relevans i utdanning og forskning med utgangspunkt i kompetansebehov og kompetanseutvikling i NAV-kontorene
- legge til rette for felles kompetanseheving for ledere og ledelsesutviklingsprogram for NAV-kontorene, jfr. kompetansestrategien for NAV

Likeverdighet i partnerskapet

Likeverdighet er grunnleggende for et velfungerende partnerskap. Partnerne skal bidra til en god balanse mellom oppmerksomheten på kommunale og statlige oppgaver, tydeliggjøre sammenheng og helhet og øke likeverdigheten. Dette gjøres gjennom åpen dialog som:

- øker kunnskap om hverandre, gjensidig respekt og forståelse for hverandres egenart, oppdrag og utfordringer
- gir tydelige rutiner for når og hvordan de to eierne involverer hverandre
- stimulerer til samarbeid om et godt og inkluderende arbeidsmiljø på NAV kontorene

Helhetlige IKT-løsninger

- For at NAV-kontoret skal kunne bruke de digitale saksbehandlingsløsningene fullt ut, er det viktig at NAV planlegger sin IKT-utvikling slik at resultatet blir helhetlige løsninger på NAV-kontoret. NAV-reformen kan ikke fullt ut hente gevinstene før NAV-kontorene oppgraderer sine IKT-løsninger, maskinvare og annet utstyr. Dette for at NAV-kontoret samlet sett skal kunne ha optimal bruk av moderniserte IKT-løsninger
- KS og Arbeids- og velferdsdirektoratet vil ha faste møter for å holde hverandre gjensidig orientert. I første rekke vil møtene være på sentralt nivå, men det er også behov for orienteringsmøter lokalt i partnerskap. Møtene vil bl.a. ha som siktemål å få en samlet, helhetlig forståelse både i KS, Arbeids- og velferdsdirektoratet og på NAV-kontoret om NAVs utviklingsløp og hvordan NAV-kontoret er med for å få helhetlige IKT-løsninger. Møtene favner også informasjon knyttet til utviklingsarbeidet som gjøres i arbeids- og velferdsforvaltningen
- Erfaringene er at kommunenes fagsystem ikke utveksler data automatisk med Arbeids- og velferdsetatens fagsystem. Partnerne bør legge bedre til rette for automatisk utveksling av data
- Det skal informeres bredt om moderniserte IKT-løsninger med implikasjoner for NAV-kontor

Samarbeid og samhandling

God samhandling på alle nivå er viktig for at partnerskapet og NAV-kontoret utvikler seg med gode løsninger for brukerne og ansatte. Dette gjøres gjennom å:

- etablere og utvikle gode samhandlings- og samarbeidsarenaer
- utvikle NAV-kontoret sammen gjennom forbedring av arbeidsmetoder og tjenester
- utvikle og utvide samarbeidet i partnerskapet til å gjelde andre felles områder, som for eksempel Samhandlingsreformen, folkehelse, rus, rehabilitering, psykiatri etc.
- oppdatere og revidere aktuelle avtaler i partnerskapet
- koordinere og samkjøre oppdragene fra Fylkesmannen og NAV fylke med kommunen og det lokale NAV-kontor
- etablere rutiner for at partnerskapene mottar orientering om, og blir inkludert i, aktuelle strategiprosesser knyttet til utvikling av IKT-løsninger og andre støttesystemer for tjenesteyting og administrasjon av NAV-kontoret
- søke å harmonisere lokalt avtaleverk knyttet til bl.a. lønn, ferie, arbeidstid etc.
- trekke veksler på og involvere tillitsvalgte og vernetjenesten i saker der partnerskapet ser at dette er hensiktsmessig

Organisering, utforming og innhold i tjenester

Det lokale partnerskapet avgjør utforming og innhold i NAV-kontoret. Det er stor variasjon i hvordan NAV-kontorene er organisert og hvilket tjenesteinnhold de har. Lokalt eierskap til løsningen er viktig. NAV skal sikre at minimumsløsningen er tilgjengelig for alle brukere. Tjenester utover dette skal avtales i det lokale partnerskapet, men understøtte hovedstrategien om «arbeid først» og «aktive brukere». Dette gjøres gjennom å:

- la det lokale partnerskapet avgjøre tjenesteinnhold
- samarbeid om tjenesteområder
- økt integrasjon av tjenester mellom kommune og stat
- sikre god kjennskap og forståelse til lovverk som berører tjenester på utsiden av NAV-kontoret, men som er relevante for det helhetlige tjenestetilbudet til bruker

Suksesskriterier

Partnerskap som fungerer godt kjennetegnes ved flere forhold:

- Partnerne ser nytten av det statlig-kommunale samarbeidet og begge har stor vilje til å finne løsninger
- Partnerne ser NAV-kontoret som et felles anliggende og er opptatt av gode tjenester til innbyggerne i kommunen
- Partnerne har respekt for hverandre og behandler hverandre som likeverdige. Dialogen preges av tillit og åpenhet
- Partnerne involverer hverandre og informerer om alt som berører den andre parten
- Partnerne har felles mål og er samkjørte i sitt oppdrag til NAV-kontoret. NAV-leder har delegert myndighet og ser tjenester og oppgaver på tvers av stat og kommune

Sikkerhet i NAV-kontoret

NAV-kontorene skal kjennetegnes av godt arbeidsmiljø hvor både brukere og ansatte opplever trygghet. Den felles arbeidsgruppen for kartlegging og bedre sikkerhetstiltak i NAV sier:

«Både medarbeidere og brukere skal kjenne seg trygge på NAV-kontoret. Godt sikkerhetsarbeid dreier seg om forebygging, håndtering og oppfølging av vold og trusler om vold. Arbeidsgruppen mener funnene viser at sikkerhetsarbeidet i NAV-kontorene i all hovedsak fungerer bra. Det er imidlertid stor variasjon i den praktiske gjennomføring av sikkerhetstiltak. En viss variasjon ut i fra lokale forhold er forståelig og akseptabelt. Arbeidsgruppen mener imidlertid at variasjonen er for stor. Alle NAVs enheter må, uavhengig av trusselbildet, ha en grunnleggende sikring bestående av teknologiske, fysiske, organisatoriske og menneskelige tiltak.

Arbeidsgruppen mener dette betyr at:

- det trenes jevnlig på å håndtere vold og trusler om vold
- nyansatte får opplæring i sikkerhetsrutinene på kontoret
- det gjennomføres jevnlig risikovurderinger, minimum hvert år
- det legges vekt på kompetanse i kommunikasjon og konflikthåndtering
- ansatte som har blitt utsatt for vold og trusler om vold blir fulgt opp
- enhetene har lokale sikkerhetsrutiner som alle ansatte kjenner
- enhetene har en velfungerende vernetjeneste
- kontorene er tilrettelagt og utstyrt for å ivareta sikkerhet
- trusler og vold blir rapportert rutinemessig i et hensiktsmessig system
- ledere, ansatte, tillitsvalgte og verneombud samarbeider om sikkerhetsarbeidet

Arbeidsgruppen har merket seg at NAV-kontorenes publikumsmottak er utformet med vekt på at de skal være åpne og konfliktdepende og anbefaler at denne tilnærmingen videreføres.»

Det enkelte partnerskap bør sikre at kontoret forebygger, håndterer og følger opp vold og trusler om vold på en tilfredsstillende måte. Dette bør derfor jevnlig være tema i partnerskapsmøtene.

Oppfølging

Det anbefales at policyens innhold løftes inn i de lokale partnerskapene, drøftes, forankres og operasjonaliseres der. KS og Arbeids- og velferdsdirektoratet tar sikte på å gjennomføre et årlig møte i forbindelse med fremleggelsen av statsbudsjettet, samt øvrige møter etter behov.

Policyen vil evalueres av partene og eventuelt justeres innen 01.01.2017.

Til fylkets rådmenn

Ny policy for partnerskapet i NAV

KS og Arbeids- og velferdsdirektoratet har inngått en policy som skal bidra til å styrke samarbeidet mellom kommune og stat i NAV-kontoret. Den nye policyen skal gi en økt, felles forståelse av hva partnerskapet innebærer, hvilke muligheter det gir og involvering og forankring lokalt. Policyen er utarbeidet av KS og Arbeids- og velferdsdirektoratet i fellesskap. Den bygger på utviklingsavtalen mellom KS og daværende Arbeidsdepartementet av 22.8.2012 og skal legge til rette for at målene i avtalen nås.

Med vennlig hilsen

Unni I. Pedersen Stock

Avdlingsdirektør // Administrasjonsavdelingen


NAV Finnmark

☎ 78389122 // 95742431

✉ unni.irene.pedersen.stock@nav.no

RS 4/15

Nesseby Kommune
Rådhuset
9840 VARANGERBOTN



Sted: Vadsø
Dato: 11.12.2014
Arkivref.:
Deres ref.:
Vår ref.:

Utbetaling av ekstraordinært utbytte

Generalforsamlingen i Varanger Kraft AS vedtok torsdag 5.juni 2014 å gi selskapets styre fullmakt til å vedta et ekstraordinært utbytte på NOK 10 millioner for regnskapsåret 2013. Styret fattet i styremøte 5. desember 2014 et vedtak om utbetaling av ekstraordinært utbytte i tråd med generalforsamlingens fullmakt.

Vedtaket innebærer et utbytte på NOK 31 250 pr aksje.
Utbetalinger til de respektive eierkommunene blir som følger:

<u>Eier</u>	<u>Ant aksjer</u>	<u>Utbytte</u>
Berlevåg Kommune	20	625 000
Båtsfjord Kommune	30	937 500
Nesseby Kommune	20	625 000
Sør-Varanger Kommune	100	3 125 000
Vadsø Kommune	70	2 187 500
Vardø Kommune	40	1 250 000
Tana Kommune	40	1 250 000

Beløpene vil bli overført eierkommunene i løpet av kort tid.

Med vennlig hilsen
Varanger Kraft AS


Håvard Sundkvist
Økonomisjef



Violetta Badzieva

Solengveien 5
9840 VARANGERBOTN

Søknad om fritak av kommunale avgifter for eiendommen gnr. 7, bnr. 17

— Viser til din søknad datert 08.12.14.

Du skriver at dere har flyttet til nytt hus den 29.12.14 og at du søker om fritak av kommunale avgifter fra den datoen inntil dere får solgt ovennevnte eiendom.

Eiendommen er tilknyttet kommunal vannledning, har slamtømming annet hvert år, avfallsbeholder på 120 ltr. og betaler feieavgift.

Melding om vedtak:

Det gis ikke fritak for vann-/slam- og feiegebyrene, jfr. vedlagte retningslinjer.

I følge side 2 i retningslinjene ang. renovasjonsgebyr, kan det gis fritak av forbruksgebyr renovasjon etter at huset har stått ubebodd i mer enn 6 måneder. Grunngjebyr renovasjon kan fritas når huset har stått ubebodd i mer enn 1 år.

Administrasjonen vil derfor gi fritak av renovasjonsgebyrene som nevnt ovenfor, dersom eiendommen ikke blir solgt innen den tid.

Klagerettsregler:

Vedtaket kan påklages til kommunen. Klagefristen er 3 uker regnet fra den dagen du mottok dette brevet. Det er tilstrekkelig at klagen er postlagt innen fristens utløp.

Klagen skal sendes skriftlig til avsenderen av dette brevet. I klagen må det vises til det vedtak det klages over og hvilken endring som ønskes

Med hilsen

Tom Ivar Haukland
Konst. Virksomhetsleder

Eli Bomban
Konsulent

Kopi: Ref.sak Formannskapet



RS 6/15

Audun Isak Berg

Postboks 85
9820 VARANGERBOTN

Søknad om reduksjon av kommunale avgifter, gnr. 5, bnr. 64

— Viser til din søknad datert 01.12.14.

Du søker om halvering av kommunale avgifter fordi du bor halve året i Sverige.

Eiendommen er tilknyttet kommunal vannledning, har slamtømming annet hvert år, avfallsdunk på 120 ltr. og betaler feieravgift.

Melding om vedtak:

Det gis ikke reduksjon eller fritak av vanngbyrene, slamgebyret, grunngebyr renovasjon eller feieavgiften. Se vedlagte retningslinjer.

Det gis reduksjon av forbruksgebyr renovasjon med 50% fra og med 01.12.14 og inntil boligen tas i bruk som helårsbolig igjen. Jfr. retningslinjene side 2. Husk å fjerne avfallsdunken fra hentestedet når den ikke skal tømmes.

Klagerettsregler:

Vedtaket kan påklages til kommunen. Klagefristen er 3 uker regnet fra den dagen du mottok dette brevet. Det er tilstrekkelig at klagen er postlagt innen fristens utløp.

Klagen skal sendes skriftlig til avsenderen av dette brevet. I klagen må det vises til det vedtak det klages over og hvilken endring som ønskes

Med hilsen

Tom Ivar Haukland
Konst. Virksomhetsleder

Eli Bomban
Konsulent

Kopi: Ref.sak Formannskapet
ØFAS, Tana



Vår saksbehandler
Eli Johanne Bomban, tlf 40 44 05 24

Deres dato

Deres referanse

Oddvar Betten
Nyborg

9840 Varangerbotn

RS 7/15

Renovasjonsavgift for Mathis Nils Iversen, gnr. 12, bnr. 245

Viser til din søknad datert 03.12.14.

Du skriver at som hjelpevergen hans, søker du om fritak av renovasjonsgebyrene fordi huset hans i Nesseby har stått ubebodd i flere år fordi han bor på helsesenteret.

Melding om vedtak:

Med virkning fra 03.12.14 gis det fritak av grunngebyr renovasjon og forbruksgebyr renovasjon inntil boligen blir tatt i bruk igjen.

Vi ber om at avfallsbeholderen blir levert tilbake til ØFAS i Tana snarest mulig.

Klagerettsregler:

Vedtaket kan påklages til kommunen. Klagefristen er 3 uker regnet fra den dagen du mottok dette brevet. Det er tilstrekkelig at klagen er postlagt innen fristens utløp.

Klagen skal sendes skriftlig til avsenderen av dette brevet. I klagen må det vises til det vedtak det klages over og hvilken endring som ønskes

Med hilsen

Tom Ivar Haukland
Konst. Virksomhetsleder

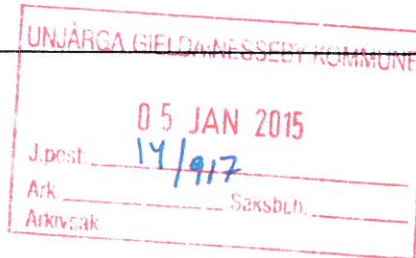
Eli Bomban
Konsulent

Kopi: Ref.sak Formannskapet
ØFAS, Tana



VARDØ KOMMUNE
Rådmannen

KS 8/15



Finnmark kommunerevisjon
Brodtkorbgate 1

9950 VARDØ

Deres ref

Vår ref.
14/176

Vår dato
31.12.2014

SELSKAPSAVTALE MED FINNMARK KOMMUNEREVISJON IKS

Vardø bystyre vedtok den 27.11. 2014 følgende uttalelse:

Vardø bystyre er blitt kjent med at representantskapet i Finnmark kommunerevisjon IKS har vedtatt å flytte hovedkontoret til FKREV fra Vardø til Vadsø. Bystyret har følgende merknader til dette:

Representantskapet har vedtatt endringen uten forutgående behandling i kommunene og med minimal informasjon til kommunene.

Det er ikke dokumentert noen effekt eller innsparinger. Styret har ansatt leder med arbeidssted i Vadsø - selv om hovedkontoret er i Vardø. Det er lyst ut regnskapsrevisor med arbeidssted i Vadsø; likevel har det ikke kommet inn kvalifiserte søkere til stillingen.

Etter en lang periode med vanskelige prosesser og uro i selskapet har styret og representantskapet forsterket og forlenget problemene ved å sette i gang nye prosesser som skaper uro. Det er svært viktig at det nå blir ro rundt selskapet, slik at det får mulighet til å komme seg videre etter en svært lang periode med vanskelige prosesser de siste årene, som i stor grad er skapt av selskapets styre.

Vardø bystyre kan ikke støtte en slik endring i selskapsavtalen som flytting av hovedkontoret til Vadsø vil innebære. Vi anmoder alle øvrige eierkommuner om å avvise forslaget. Vedtektene fastsetter at alle eierkommuner må støtte endringsforslag. Vardø bystyre vil bruke sin rett til å stemme mot forslaget og således stoppe prosessen.

Med hilsen

Hallgeir Sørnes
Assisterende rådmann
Tlf: 78 94 33 03

Postadresse: Orgnr:
Postboks 292 972 418 048
9951 Vardø

Besøksadresse:
Kirkegt. 4
Vardø

Telefon: 78 94 33 00
Telefaks: 78 94 33 09

E-postadresse:
postmottak@vardo.kommune.no

Kopi til:

Representantskapet i Finnmark kommune revisjon

Styret i Finnmark kommune revisjon

Ordfører i Berlevåg kommune

Ordfører i Båtsfjord kommune

Ordfører i Vadsø kommune

Ordfører i Sør-Varanger kommune

Ordfører i Nesseby kommune

Ordfører i Tana kommune

Ordfører i Gamvik kommune

Ordfører i Lebesby kommune

Fylkesordfører i Finnmark